

## Trabajo Fin de Máster

### **Ciclos de inseguridad en el Sahel: una amenaza creciente**

Autor

Eloísa P. Lavilla Bernal

Director

Dr. Enrique Bernad Royo

Facultad de Economía y Empresa

2013



### **Resumen / Abstract**

El Sahel es la franja de carácter geo-climático al sur del Desierto del Sáhara. Los Estados de la región comparten numerosas similitudes, muy relacionadas con las duras condiciones climáticas. Otros factores entran en juego; pero no cabe duda de que la crisis humanitaria que sufre la población viene derivada de la ausencia de agua y alimentos, producida por las constantes sequías. Esta situación incrementa los conflictos armados y la inseguridad en la zona. Además, la inestabilidad de la región se incrementa a consecuencia de los muchos actores que luchan por la riqueza del Sahel.

El enfoque desde el que se analizan los problemas sahelianos suele tener un carácter político, económico y/o social. Desde este trabajo proponemos un enfoque diferente: partiendo del clima dibujaremos un esquema de la situación actual del Sahel. Lo hemos denominado: ciclo de inseguridad.

The Sahel is a geo-climatic strip of land in the south of the Sahara desert. The States in this region share numerous similarities, closely related to the harsh climatic conditions. Other factors are involved; but without a doubt the sufferings which the people are enduring, such as the absence of water and food, is caused by the reoccurring droughts. This situation increases armed conflicts and insecurity in the area. The instability in the region is also increasing due to the large number of people who are fighting for the riches in the Sahel.

The approach to the Sahelian problem is usually from a political, social and economical point of view. We therefore propose through this assignment a different approach: From the climatic aspect we will outline the current situation in the Sahel.

### **Palabras clave / Key words**

Sahel, ciclo de inseguridad, clima, inestabilidad política, económica y social..

Sahel, insecurity cycle, political unstability, economical and social.



<b>1. INTRODUCCIÓN</b>	<b>2</b>
1.1. ¿Por qué hemos elegido este tema?	2
1.2. Objetivos	2
1.3. Metodología	3
1.4. Estructura del trabajo	6
<b>2. DELIMITACIÓN DEL SAHEL:</b>	<b>7</b>
<b>3. PRESENTACIÓN DE PAÍSES</b>	<b>10</b>
3.1. Senegal	10
3.2. Mauritania	11
3.3. Mali	13
3.4. Burkina Faso	14
3.5. Níger	15
3.6. Nigeria	16
3.7. Chad	18
3.8. Sudán	20
3.9. Etiopía	21
3.10. Eritrea	23
<b>4. ¿POR QUÉ ES IMPORTANTE ANALIZAR EL SAHEL?</b>	<b>25</b>
4.1. Riqueza	30
4.2. Actores	34
Sociedad	35
Estados	38
Grupos armados	41
Actores privados	43
Actores públicos internacionales	49
4.3. Ciclo de inseguridad	54
<b>5. CONCLUSIONES</b>	<b>64</b>
<b>6. BIBLIOGRAFÍA</b>	<b>67</b>
<b>7. ANEXOS</b>	<b>73</b>



*“No dejes que los árboles te impidan ver el bosque” (Anónimo)*

## 1. INTRODUCCIÓN

### 1.1. ¿Por qué hemos elegido este tema?

Mientras cursábamos el Máster de Seguridad Global y Defensa, oímos por primera vez la denominación de Sahel. Esto picó nuestra curiosidad, por lo que indagamos más en el tema. Tras hacer las prácticas en el Departamento de Cooperación Internacional de la Cruz Roja, contactamos de primera mano con la realidad de la región. La razón es que Cruz Roja Española lleva dos décadas desarrollando proyectos en Burkina Faso.

A esto se unió el estallido del conflicto en Mali (2012-2013), por lo que las referencias al Sahel, eran cada vez mayores. Al buscar información al respecto, no encontrábamos una definición clara de lo que dicha denominación quería decir. Los materiales encontrados trataban principalmente temas específicos como el terrorismo, las crisis humanitarias o los conflictos armados concretos. Del mismo modo, las referencias al Sahel resultaban confusas, pues cada autor tomaba una serie de países, no logrando definir con claridad que región abarca.

Igualmente nos dimos cuenta de que se analizaba la situación del Sahel desde un punto de vista político, económico y/o social, atendiendo a las diferentes problemáticas que surgen en torno a cada una de estas áreas. Bajo nuestro punto de vista, por norma general no se unían las duras condiciones climáticas a las causas de la fuerte inestabilidad reinante. Las referencias al clima aparecían sobre todo, en aquellos textos que abordaban las consecuencias del cambio climático.

Por lo tanto, nos propusimos centrar el presente trabajo en la zona, para ver si podíamos trazar un esquema más o menos claro de la situación que allí se vive.

### 1.2. Objetivos

El objetivo principal de este trabajo es dibujar un esquema de la situación actual en el Sahel partiendo de un enfoque diferente al tradicional, desde un punto de vista climático.

Otros objetivos secundarios que ayuden a trazar el esquema son: en primer lugar, ofrecer una denominación de lo que significa Sahel. El motivo es que las definiciones



son muchas y muy variadas, lo que suponen un problema a la hora de delimitar el área a estudiar. En segundo lugar, analizar las características de la región. Por un lado, haciendo un breve repaso histórico y recopilando los datos más significativos de los países a estudiar. Por otro lado, se estudiarán las principales cuestiones que intervienen en la dinámica saheliana, así como los actores que interactúan en ella.

### 1.3. Metodología

El tipo de metodología empleada es a través de una investigación documental, de donde se extraerán conclusiones a través de un método inductivo. Del mismo modo, se usan bases de datos de diferentes organismos oficiales, que sirvan para contrastar la información hallada.

Para definir la zona a estudiar, denominada como Sahel, se ha recurrido principalmente a organismos públicos como las Naciones Unidas o la Unión Europea. Del mismo modo, se ha buscado información al respecto en departamentos de la ONU relacionados con el tema a analizar como es el PNUMA (Programa de las Naciones Unidas para el Medio Ambiente) o la OCDE (Organización para la Cooperación y el Desarrollo Económico).

Por otro lado, se han analizado los principales hechos históricos ocurridos en los últimos cincuenta años, y especialmente centrándose en la etapa más reciente, de los siguientes países: Senegal, Mauritania, Mali, Burkina Faso, Níger, Nigeria, Chad, Sudán, Etiopía y Eritrea. El marco teórico se ha basado en dos obras: en primer lugar, “Historia del África Negra. De los orígenes a las independencias” cuyo autor es Joseph Ki-Zerbo, en ella se recoge la historia de África desde los orígenes de la civilización hasta nuestros días. Se trata de una obra muy completa cuya primera edición es de 1978 y que ha ido completándose en sucesivas ediciones, siendo la última con la que se ha trabajado (2011). De dicha obra se ha extraído parte de la historia de los países en los años sesenta y setenta, incluso parte de los años ochenta.

Se ha completado la información con una segunda obra de José Urbano Martínez Carreras: “África subsahariana”. Para cubrir la información de algunos países en concreto se han usado otros textos como: el caso de Níger, dónde se ha usado la obra de Jolijn Geels, para Nigeria la obra de Toyin Falola y Matthew M. Heaton, titulado “A history of Nigeria”. La información sobre Etiopía era confusa, ya que su historia colonia era diferente al resto y se hallaba muy unida a la de Eritrea. Para aclarar y cubrir los



primeros años de la independencia de ambos territorios se usó la obra de Paul Tiyaambe Zeleza y Dickson Eyoh y, para los años más recientes de la historia de Etiopía se extrajo información de la obra de P. Briggs.

La época más actual se ha cubierto con una serie de fichas que elabora el Ministerio de Asuntos Exteriores y de Cooperación de España. En ellas se recogen diferentes datos sociales y económicos, así como la historia política más reciente. Estaban disponibles para todos los países salvo para Eritrea, por lo que se ha empleado la obra de D. Connell y T. Killion.

Además, se han empleado los Anuarios sobre los Procesos de Paz (ediciones del 2008 y 2009), publicados por la *Escola de Pau*, un observatorio de los conflictos mundiales perteneciente a la Universidad de Barcelona. De ellos se ha extraído la información para cubrir las razones, causas y consecuencias de los muchos conflictos que tienen lugar en toda la zona del Sahel. Estos son:

Estos se han completado con un Informe sobre los conflictos en la región del Sahel desde 1967 hasta 2007, emitido por la Secretaría del SWAC en el año 2010. El uso de informes de organismos oficiales ha sido una buena fuente de información, ya que ofrecían evaluaciones de la situación por períodos de tiempo. Su publicación anual, permitía además trabajar con información actual. Son, por ejemplo: de la UNODC, en relación al tráfico de armas y droga en el Sahel; de la FAO, sobre la deforestación y el cambio climático; el de la Escola de Pau de la Universidad de Barcelona, acerca de los conflictos; el anuario internacional de CIDOB del año 2013; o el Informe AGIR, elaborado por la Unión Europea.

En relación a las áreas temáticas trabajadas, han sido muchos los textos analizados. Una fuente importante para su recopilación ha sido el IIEE, de dónde se ha extraído información en relación al terrorismo, los grupos armados o los actores que intervienen en la región. Entre ellos se ha empleado, por ejemplo, la publicación anual titulada “Panorama Geoestratégico” del 2013, en la cual se dedicaba una sección al Sahel, su autor es Rafael Calduch. Otros textos empleados son los de L. Aparicio-Ordás, M. A. Ballesteros, C. R. Conde y Sánchez de Rojas.

Se han usado también el libro titulado “Terrorismo internacional en África. La construcción de una amenaza en el Sahel” (Núñez, Hageraats y Kotomska, 2009). Dicha obra cubría una zona de estudio muy similar a la analizada, aunque desde otro punto de



vista. Éste permitía hacerse una buena idea de la situación social en la región. Igualmente, se han usado otras obras de estos autores: el Informe de IECAH sobre la acción humanitaria, elaborado por J. A. Núñez Villaverde y F. Rey Marcos en colaboración con Médicos Sin Fronteras. De Kotomska y Hageraats se ha usado el artículo de la Revista Académica de Relaciones Internacionales: “La Construcción de la Paz y la Guerra contra el Terrorismo: ¿Conflicto de intereses?”.

En relación al cambio climático se han usado textos de PNUMA, dirigido por S. Adams. Obras Del SWAC y la OCDE, de C. Buontempo, E. Salliot y de M. Taje. Por último, se ha recurrido al artículo de R. Vidaurre, M. Berglund y N. Meyer-Ohlendorf, publicada dentro de la iniciativa europea CICLO. Todas ellas abordaban las consecuencias sobre el medio natural en el Sahel.

En relación a aspectos políticos, las amenazas y la conflictividad en el Sahel, se han usado diferentes fuentes como artículos de International IDEA, de la revista Foreign Policy, dependiente del Fondo para la Paz, y varios artículos de la revista AFKAR/IDEAS.

Las cifras y números usados se han extraído de diferentes bases de datos. El problema surgido al respecto ha sido principalmente la falta de ellos y la posibilidad de que fueran inexactos. Por ello se han empleado bases de datos de organismos oficiales, para lograr mayor fiabilidad en los mismos.

En primer lugar se ha recurrido a la del Banco Mundial, de la que se han extraído datos principalmente para el sector económico y social. Por otro lado, se ha trabajado con FAOSTAT (la base de datos de la FAO), para obtener cifras e información en relación a la producción de alimentos y el comercio; y de ACNUR, para datos de refugiados. Otra base de datos visitada es la de Instituto Internacional de Estudios para la Paz de Estocolmo, SIPRI, para localizar información en relación al gasto militar por países.

Por otro lado, se ha empleado la información por países que elabora el African Economic Outlook. Dicha plataforma es parte del programa de desarrollo de las Naciones Unidas en África. De él se ha extraído la información relacionada con la riqueza de cada Estado, su evolución económica más reciente y el sector tanto privado como público que opera en cada país. Para completar esta última información, pues en ocasiones era escasa se ha recurrido al ICEX, dónde existía una serie de “guías de país”;



estaba disponible para los casos de Etiopía, Senegal y Sudán. Para completar el resto, se recurrió a la plataforma creada por el Gobierno de Canarias y la Cámara de Comercio de dicha Comunidad Autónoma: AFRICAInfomarket. Por último, también se ha usado la base de datos de International IDEA, quién estudia la evolución de los sistemas políticos hacia la democracia.

#### 1.4. Estructura del trabajo

El trabajo se ha dividido en tres partes principales. La primera de ellas (Punto 2) trata de delimitar la región que denominaremos a lo largo del trabajo como Sahel. El siguiente apartado (Punto 3), trata de presentar los países englobados dentro de la franja que habremos dibujado. En él se analizan cada uno de los países de los que se hablará posteriormente. Por lo tanto, esta sección queda subdividida en diez apartados: Senegal, Mauritania, Mali, Burkina Faso, Chad, Sudán, Etiopía y Eritrea. En cada subapartado se hace una referencia a los datos más generales de cada Estado, como su población, geografía, moneda, multiculturalidad, etc. Y por otro lado, se relata su historia política más reciente. Del mismo modo, se incluye una tabla resumen con los principales datos sociales y económicos de cada país.

La siguiente sección (Punto 4) se titula ¿Por qué es interesante analizar el Sahel? Una vez presentada la situación, debe responderse al por qué analizar el Sahel en conjunto, partiendo de criterios climático. Por lo tanto, en esta sección se analiza la importancia del clima en la creación de desastres naturales y conflictos armados. Partiendo de ahí, se describe un esquema en el que se explica como interactúan estos factores con el hecho de que la situación política, económica y social sea de gran inestabilidad. Dicho esquema supone un ciclo que se retroalimenta y que muy difícilmente puede cortarse. Por otro lado, también intervienen dos aspectos transversales: la riqueza y los actores. Para poder explicar el “ciclo de inseguridad”, se comenzará por detallar las riquezas que existen en el Sahel, a continuación, se describen los actores que están presentes en la región, y por último se enlazan en el ciclo, para poder así darle forma.

El último apartado (Punto 5) del trabajo recoge las principales conclusiones a las que hemos llegado.



## 2. DELIMITACIÓN DEL SAHEL

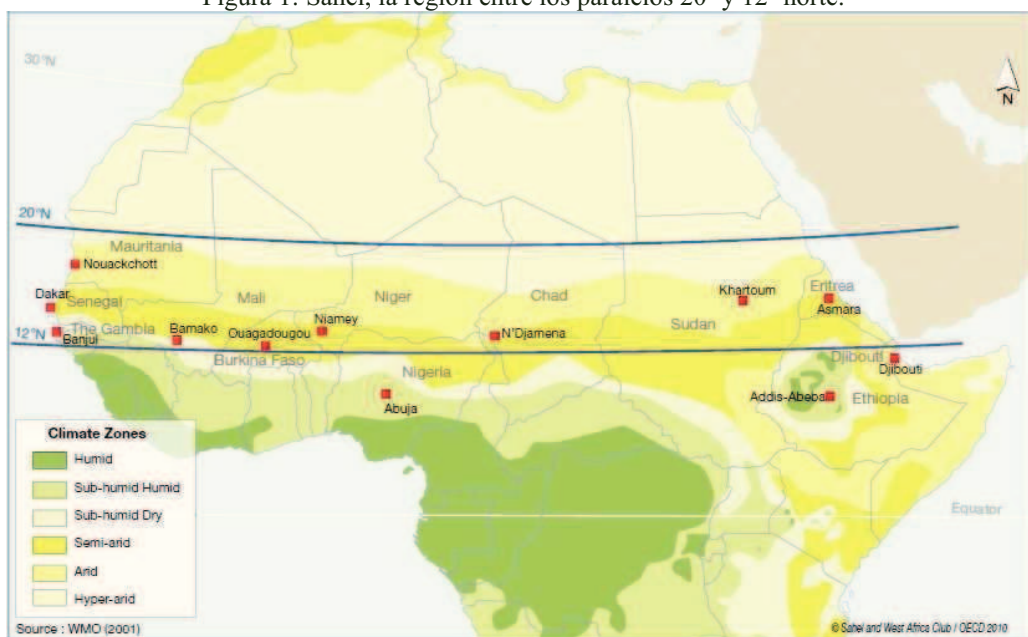
La primera pregunta que puede uno hacerse al oír hablar del Sahel es qué quiere decir exactamente. La palabra Sahel viene del árabe y significa “costa/litoral” y hace referencia a la franja al sur del desierto del Sahara. Como señalan J. Núñez, B. Hageraats y M. Kotomska (2009), el Sahel alude a un concepto climático y geográfico, más que a un término político, por ello su traslación al plano de la geografía política crea gran disparidad en sus definiciones y delimitaciones.

Según las Naciones Unidas a través del Programa para el Medio Ambiente (PNUMA), define el Sahel como:

“La franja de vegetación transitoria vagamente definida que separa el desierto del Sahara de las sabanas tropicales al sur. La región se aprovecha para agricultura y ganadería, y debido a las difíciles condiciones ambientales que existen en el borde del desierto, la región es muy sensible a los cambios en la cobertura terrestre inducidos por los seres humanos. Incluye partes de Senegal, Gambia, Mauritania, Mali, Níger, Nigeria, Burkina Faso, Camerún y Chad.” (Adams, 2007. Pág. 524.)

Sin embargo, según la OCDE, los países que conforman esta franja estarían formados por aquellos incluidos dentro de los paralelos 20° y 12° norte, bajo la premisa de que, de esa forma, se aísla el área caracterizada por una sola temporada de lluvias durante el verano.

Figura 1: Sahel, la región entre los paralelos 20° y 12° norte.



Fuente: (Salliot, 2010:6)



Como puede verse en la Figura 1, los países situados en la zona del Sahel serían: Senegal, Gambia, Mauritania, Mali, Burkina Faso, el sur de Argelia, Níger, el norte de Nigeria, el norte de Camerún, Chad, Sudán, Eritrea, Etiopía y Djibuti. En total abarca una extensión de 3.053.200 km<sup>2</sup>.

Por su parte, la Unión Europea considera el Sahel como la región geográfica y climática al sur del Sáhara, y al norte de las sabanas y selvas. A diferencia de otras definiciones, añade un sentido geopolítico, considerando el área geográfica que ocupan los asentamientos de los tuaregs, y suponiendo la frontera entre la llamada África blanca y el África negra. Además, sitúa como núcleo del Sahel tres países: Mauritania, Mali y Níger, considerando al resto como periféricos.

En base la definición del Fondo Mundial para la Naturaleza (WWF)<sup>1</sup>, el clima de la región se clasifica como “Sabana de acacias del Sahel”, abarcando desde las costas senegalesas en el Océano Atlántico hasta la costa del Mar Rojo. Se caracterizaría por una altura media de entre 200m y 400m sobre el nivel del mar. La temperatura media varía entre 33°-36° de máxima y de 18°-21° de mínima. Las precipitaciones se localizan en los meses de mayo a septiembre, cayendo de forma torrencial (Monzón Africano), seguido de una estación seca que dura el resto del año. La precipitación anual media va desde 600mm al sur de la franja por encima de la selva tropical y la sabana africana, hasta 200mm al norte, en la orilla del desierto del Sahara.

Por otro lado, el origen del nombre y el porqué se le llama Sahel a esta franja de África, es que, la misma ha estado dominada por etnias nómadas, que no se asentaron hasta mediados del s. XX, tras la descolonización de África. La denominación de Sahel tendría su origen en los que se conocen como “reinos sahelianos”. Dichos reinos dominaron el comercio en la región entre los siglos IX al XVIII. Se trata de las rutas comerciales que conectaban el Golfo de Guinea con el Norte de África y las costas atlánticas con las del interior y éste africano. (Piardonel 2012) Son estas etnias las que denominaban a la región como Sahel, llegando así el nombre hasta nuestros días.

El pasado colonial hace que a día de hoy, estos países se reorganicen dados los lazos que se establecieron en un pasado. Estos lazos provienen principalmente del pasado colonial. A día de hoy, podría afirmarse que no existe una conciencia internacional del Sahel como unidad más allá de una delimitación geográfica. Tampoco existen estudios

---

<sup>1</sup> Información extraída de: <http://worldwildlife.org/ecoregions/at0713> [Última consulta: 11 de noviembre de 2013]



acerca sobre si la población se siente “saheliana”. Lo que sí que es cierto es que toda la franja comparte numeroso puntos en común, que hacen interesante su estudio en conjunto.

Del mismo modo, desde un plano político suele aludirse como “Sahel occidental” a la región oeste y en muchas ocasiones incluyen junto a ello, la zona del Golfo de Guinea. Por otro lado, a la región oriental suele delimitarse dentro del llamado “Cuerno de África” que incluiría Eritrea, Etiopía y Somalia. Aun que como se ha señalado, las caracterizaciones de zonas geográficas en África varían dependiendo del criterio del autor. En ocasiones Sudán se incluye dentro del Cuerno, y otras se sitúa en la región central del continente. Con Chad ocurre algo similar, pues unas veces se añade al llamado “Sahel occidental” y otras a África central. Estas demarcaciones suelen responder a las agrupaciones de tipo regional en las que se reúnen dichos Estados.

Por lo tanto, y ante la multitud de agrupaciones y/o definiciones de la zona a estudiar, para el presente trabajo se empleará la definición más amplia, en base a criterios climáticos. El motivo es que, en nuestra opinión, es este el factor que dota a la región del Sahel de su característica más distintiva: un área semi-árida y/o árida, que permite el asentamiento de comunidades humanas, a diferencia de la dureza del desierto, dada la vegetación, hidrografía y orografía propia de la zona.

Como factor excluyente a la hora de escoger los países a analizar, tomaremos el criterio de la OCDE, es decir, aquellos situados entre los paralelos 12° y 20° norte, y dónde sólo existe una estación lluviosa. La razón por la que se elige una horquilla más amplia nace de criterios históricos. Como se ha señalado, el nombre Sahel tiene su origen en las tribus nómadas que transitaban la región. Posteriormente, con la colonización europea, se crearon “fronteras artificiales impuestas desde el exterior, y dibujadas más en función de los intereses de los colonizadores que de los de la población local, fragmentaron regiones y separaron sociedades que habían alcanzado por sí mismas equilibrios que aseguraban su supervivencia y su convivencia”. (Núñez, Hageraats y Kotomska, 2009) Es éste uno de los motivos de la grave inestabilidad de la zona y razón por la que aparecen gran número de conflictos, en muchos casos armados y muy violentos, en la franja del Sahel. De modo que, este criterio, a diferencia de aquel que delimita tan sólo los países situados en el lado occidental y que toma su definición de la etapa colonial, permite dibujar un esquema más cercano a la situación real.

En base a ello, analizaremos en profundidad los siguientes países: Senegal, Mauritania, Mali, Burkina Faso, Níger, Nigeria, Chad, Sudán, Etiopía y Eritrea.

### 3. PRESENTACIÓN DE PAÍSES

#### 3.1. Senegal

**Características generales** Su nombre oficial es República de Senegal, tiene la capital en Dakar y una población de 13'73 millones de habitantes. La gran mayoría es de religión musulmana (94%), el cristianismo es la minoría de mayor peso (5%), teniendo mayor presencia en la zona de Casamance. El idioma oficial del Estado es el francés, pero se reconocen otras lenguas nacionales como: wolof, serer, peul, mandinga, soninké y diola. La moneda de curso legal es el Franco CFA.

Limita al norte con Mauritania, al este con Mali al sur con Guinea-Bissau. El oeste de Senegal se sitúa en la costa del Océano Atlántico, dónde comparte frontera con Gambia.

Senegal se ubica en una llanura que se extiende desde la costa este hacia el sudeste, alcanzando una altitud máxima de 581m. La vegetación de esta zona es la propia de la sabana saheliana. En la región del sur, se encuentra selva subtropical, en la región de Casamance, principalmente.

**Situación política y económica.** Senegal se independizó en 1960, desde entonces ha sido uno de los países que mayores avances ha hecho en pos de la democracia en África. Hasta 1981, L. S. Senghor fue su presidente. Le sucede Abdou Diouf, quien en 1982 acuerda la Confederación de Senegambia, la cual duró hasta 1989.

**Principales datos de Senegal**

Población (mill de hab.)	13,73
Densidad de población ( hab/km <sup>2</sup> )	69
Esperanza de vida	59
Tasa de Fertilidad	5,0
Índice de Desarrollo Humano <sup>1</sup>	0,470
Posición según IDH <sup>1</sup>	154
Índice de Gini	40,3
Población rural	57 %
PIB (m.mill\$)	14,2
PIB per cápita <sup>1</sup>	1.653
Estructura del PIB (% del PIB)	
- Agricultura	24%
- Industria	61%
- Servicios	13,73%
Tasa de Inflación	1,4%
Deuda externa total (%PIB)	30,6%

Fuente: Banco Mundial (2011-2012).

<sup>1</sup>Fuente: PNUD (2012)

En 1982 aparece el Movimiento de las Fuerzas Democráticas de Casamance (MFDC) y su ala militar *Atika*. Estos grupos luchan por la independencia de la región,



situada al sur, y separada geográficamente por Gambia. La importancia de la zona recae en que es el único lugar de Senegal donde queda selva tropical, lo que la convierte en un reclamo para el turismo. Además posee importantes reservas de petróleo. El conflicto se reavivó de forma violenta en los años noventa y a principios del s. XXI, siendo los intentos de negociación entre las diferentes partes ineficaces hasta el momento. (Fisas, 2008)

A comienzos del siglo XXI, por primera vez tras cuarenta años, ganó el partido de la oposición el Partido Democrático Senegalés, (PDS), y fue elegido presidente Abdoulaye Wade. Las elecciones fueron calificadas por los observadores de las Naciones Unidas como “libres y justas”, esto hace a Senegal, uno de los países africanos dónde más afianzada está la democracia. (Ministerio de Asuntos Exteriores de España 2013) De nuevo, en el año 2011 se llevaron a cabo reformas en las que se otorgaba más poderes a la figura del Presidente. Este hecho trajo con sí enfrentamientos en la capital, Dakar, entre la policía y miles de manifestantes en contra del gobierno. Los disturbios se alargaron hasta principios de 2012, cuando en unas nuevas elecciones se alzó con la victoria la oposición, representada por Macky Sall.

### 3.2. Mauritania

**Características generales** Su nombre oficial es el de República de Mauritania. La capital es Nuakchott y su moneda se llama Ouguiya.

Prácticamente la totalidad de el país es de religión musulmana suní. En cuanto a las lenguas oficiales son el árabe y las que denominan “lenguas naciales”: poular, soninké y wolof. Además, gran parte de la población continúa hablando francés.

Los grupos étnicos mayoritarios son: etnia árabe mora o beydane (20-30%), moros negros o haratin (50%), y el restante 20-30% son de etnias negro-mauritanas (peul, wolof y soninké, entre otros).

#### Principales datos de Mauritania

Población (mill de hab.)	3,79
Densidad de población (hab./km <sup>2</sup> )	4
Esperanza de vida	61
Tasa de Fertilidad	4,8
Índice de Desarrollo Humano <sup>1</sup>	0,467
Posición según IDH <sup>1</sup>	155
Índice de Gini <sup>2</sup>	40,5
Población rural	58%
PIB (m.mill\$)	4,2
PIB per cápita <sup>1</sup>	2.174
Estructura del PIB (% del PIB)	
- Agricultura	16%
- Industria	50%
- Servicios	34%
Tasa de Inflación	4,9%
Deuda externa total (%PIB)	70,8%

Fuente: Banco Mundial (2011-2012).

<sup>1</sup>Fuente: PNUD (2012); <sup>2</sup>Banco Mundial (2008)



La geografía mauritana puede dividirse en cuatro zonas: el sur, caracterizado por la existencia de dunas fijas anuales y con cierta vegetación herbácea que ofrece pastos para ganado ovino y bovino, lo que constituye la zona saheliana en Mauritania. El norte, inmerso en el desierto del Sahara y con una pluviometría inferior a 100mm y con pocos puntos de agua. En tercer lugar, nos encontramos con la costa, difícilmente accesible por la abundancia de bancos de arena, siendo la región más seca del país. Y por último, las mesetas de Adrar (500 m) y Tagant (300 m), dónde las lluvias son más abundantes y a aparece, por tanto, más vegetación.

Mauritania posee una población cercana a los 4 millones de habitantes, y una densidad de 4 habitantes por kilómetro cuadrado, que contrasta con la extensión de su territorio (1.030.700km<sup>2</sup>). Este reparto responde a que es uno de los países centrales del Sahel. Cabe señalar que hasta mediados del siglo XX, el 90% de la población continuaba siendo nómada, por lo que las ciudades y asentamiento actuales, son en su gran mayoría de nueva creación.

**Situación política y económica** Mauritania obtuvo la independencia de Francia en 1960, Moktar Ould Daddah fue elegido como Presidente, permaneciendo en este cargo hasta 1978, cuando fue derrocado por un golpe de Estado. La política de estas dos décadas se centró en hacer de Mauritania un nexo entre el África negra y el Magreb a través de la religión. (Aparicio-Ordás, 2013)

Por otro lado, a través del acuerdo tripartito entre España, Marruecos y Mauritania en 1975, se cedió la administración del territorio del Sahara a estos dos últimos países. En 1976 el Frente Polisario proclamó la República Árabe Saharaui Democrática (RASD), la cuál no reconoció Mauritania, por lo que el Frente Polisario atacó el norte del territorio mauritano, hasta que en 1979 se firmó un acuerdo de paz entre el Frente y el Gobierno de Mauritania.

Hasta 1984 la inestabilidad del país fue en aumento produciéndose hasta seis golpes de Estado. En este año llegó al poder M. O. Sidi Taya, quién permaneció en el poder hasta 2005, cuando fue derrocado.

La primera década del siglo XXI se caracteriza por la inestabilidad política que dura hasta el momento, pues siguen sin resolverse cuestiones abiertas desde los años '80 como el retorno de los refugiados o la extinción total de esclavitud. (Ministerio de Asuntos Exteriores de España 2013) En el año 2008, por ejemplo, se nombraron dos



Gobiernos distintos, cuestión que acabó con un golpe de Estado. Del mismo modo, en 2012, los movimientos de la Primavera Árabe produjeron importantes revueltas en el país motivadas por la mala gestión económica y la gran corrupción política existente. A día de hoy la situación se halla estancada por la falta de organización de la oposición y la inoperancia del Gobierno, aunque estaría en proyecto la realización de nuevas elecciones. (Ministerio de Asuntos Exteriores de España 2013)

### 3.3. Mali

**Características generales** Mali es el segundo país más extenso de África, compartiendo frontera con Argelia al norte, Mauritania y Senegal al oeste, con Guinea y Costa de Marfil al sur, y al este con Burkina Faso y Níger. Tiene una población de 14,85 millones de habitantes, situándose la mayoría de ellos en la zona sur del país. Su capital es Bamako y la moneda el Franco CFA.

La religión mayoritaria es el Islam (90%), las minorías están representadas por creencias indígenas (9%). El cristianismo representa tan sólo 1%. El número de etnias es muy variado entre las que se encuentran: la etnia mande (50%) que incluye subgrupos como los bambara, malínke o soninke; la etnia peul (17%); los tuareg (8%); o los songhai (6%), entre otros.

Geográficamente podemos distinguir dos zonas, el norte, con un clima muy árido. La región está inmersa en el desierto del Sahara. Se extiende a través vastas llanuras interrumpidas por el Adrar de los Iforas que alcanza los 1000m de altitud y hogar de los tuaregs. Al sur se encuentra la sabana saheliana, recorrida por el río Níger.

**Situación política y económica** La República de Mali se proclamó en 1960. A finales de la década y tras un golpe de Estado, se instaura una dictadura militar. M. Traoré dirigió el país hasta 1991.

**Principales datos de Mali**

Población (mill de hab.)	14,85
Densidad de población (hab./km <sup>2</sup> )	12
Esperanza de vida	54
Tasa de Fertilidad	6,9
Índice de Desarrollo Humano <sup>1</sup>	0,344
Posición según IDH <sup>1</sup>	182
Índice de Gini <sup>2</sup>	39,8
Población rural	64%
PIB (m.mill\$)	10,4
PIB per cápita <sup>1</sup>	1.202
Estructura del PIB (% del PIB)	
- Agricultura	42%
- Industria	21%
- Servicios	38%
Tasa de Inflación	5,4%
Deuda externa total (% PIB)	29,1%

Fuente: Banco Mundial (2011-2012).

<sup>1</sup>Fuente: PNUD (2012); <sup>2</sup>Banco Mundial (2010)





A lo largo de esas dos décadas, se produjeron algunos enfrentamientos con el Alto Volta (1974-1975). Del mismo modo, debido a las numerosas sequías que ha sufrido el país a lo largo de estos años (1963-1974 y 1983-1985) tuvieron lugar varias revueltas tuaregs. Los hechos más graves se produjeron entre 1990 y 1992, cuando se revelaron contra el centralismo del Estado. La rebelión precipitó la caída de Traoré. Fue derrocado finalmente por A. T. Touré, quién dispuso los medios para instaurar un régimen democrático. (Ki-Zerbo, 2011) A pesar de ello, las revueltas tuaregs continuaron produciéndose de forma intermitente, como en 1996 y 2012.

En el año 2012 se producen dos hechos de gran importancia para la situación política actual en Mali y para toda la zona del Sahel. A principios de año se producen una rebelión tuareg en el norte, en la que se declaró la independencia de las tres regiones en las que habitan esta comunidad: Gao, Tombuctú y Kidal. A consecuencia de la falta de medios del Ejército de Mali para reprimir las revueltas, el Capitán Sanogo da en marzo un golpe de Estado en el que derroca a Touré. La situación se recrudeció al tomar el control de la rebelión tuareg, grupos armados salafistas.

### 3.4. Burkina Faso

**Características generales** Burkina Faso se halla entre los diez países más pobres del mundo. Limita con Costa de Marfil, Ghana y Togo al sur, Benin al sureste, Malí al noroeste, Níger al este. Su capital es Ouagadougou, la ciudad más poblada del país.

La moneda es el Franco FCA, y la lengua oficial es el francés, sin embargo el 90% de la población habla otras lenguas, principalmente el diula o moré, según la etnia. La religión mayoritaria es el Islam (50%), seguido de creencias indígenas (40%) y católicos (10%).

Salvo el suroeste del país, dónde se encuentra el monte más alto, Ténakourou (749m), el resto se halla en una meseta a unos 200m-300m. El clima es árido, y la vegetación de tipo sabana con matorrales y árboles dispersos (baobabs y acacias).

**Situación política** Se independizó en 1960, con el nombre de Alto Volta, constituyéndose como una República. Las dos décadas siguientes se caracterizaron por numerosos golpes de Estado e inestabilidad general.

En el año 1984, se cambia el nombre del país por el de República Democrática y Popular de Burkina Faso. En 1985 tuvo lugar la “Guerra de Navidad” contra Mali.



El conflicto comenzó en los años setenta, cuando ambos países se disputaron la franja de Agacher, al norte de Burkina y fronteriza con Mali. Es una zona con importantes reservas de manganeso, gas, titanio y uranio; y dado el mal estado de la economía de ambos, podía suponer una importante fuente de ingresos. (Salliot, 2010) El conflicto armado tuvo lugar entre los días 20 y 29 de diciembre de 1985, cuando Mali y Burkina Faso bombardearon territorios fronterizos como consecuencia de las tensiones creadas por la posesión de la franja. La Guerra de Agacher finalizó el 30 de diciembre con la intervención de la Unión Africana.

#### Principales datos de Burkina Faso

Población (mill de hab.)	16,46
Densidad de población (hab./km <sup>2</sup> )	58
Esperanza de vida	55
Tasa de Fertilidad	5,8
Índice de Desarrollo Humano <sup>1</sup>	0,343
Posición según IDH <sup>1</sup>	183
Índice de Gini <sup>2</sup>	33,0
Población rural	73%
PIB (m.mill\$)	10,3
PIB per cápita <sup>1</sup>	853
Estructura del PIB (% del PIB)	
- Agricultura	34%
- Industria	24%
- Servicios	42%
Tasa de Inflación	3,8%
Deuda externa total (% PIB)	23,8%

Fuente: Banco Mundial (2011-2012).

<sup>1</sup>Fuente: PNUD (2012); <sup>2</sup>Banco Mundial (2009)

En 1990 se aprobó una Constitución y tuvieron lugar por primera vez elecciones generales en las que se proclamó presidente B. Compaoré. A día de hoy continúa en el cargo. Burkina Faso disfrutó de relativa calma hasta el año 2010, desde cuando se vienen produciendo numerosas protestas, huelgas y motines tanto entre la sociedad como en las fuerzas del orden. Además, las crisis humanitarias producidas por las sequías han sido muy graves en los últimos años, a lo que se añade los problemas con los refugiados a raíz del conflicto en Mali. (Ministerio de Asuntos Exteriores de España 2013)

### 3.5. Níger

**Características generales** La República de Níger tiene una población de 17,16 millones de habitantes. Su capital es Niamey y su moneda es el Franco CFA.

En Níger habitan numerosos grupos étnicos, predominan los hausa (56%), y los djerma-songhai (22%), otros grupos minoritarios son fulbé, tuaregs, kanouri, toubus, árabes y gurmantche. El 80% de la población es musulmana, el resto cristiana y de religiones tradicionales.

Níger limita al norte con Argelia y Libia, al este con Chad, al sur con Nigeria, Benin y Burkina Faso, y al oeste con Mali. Sus zonas septentrional y central se encuentran en



las áreas desérticas del Sahara y del Sahel. Aquí se localizan macizos montañosos que alcanzan los 2000m.

**Situación política y económica.** Accedió a la independencia en 1960, constituyéndose como República del Níger. Los primeros años se caracterizarán por una fuerte oposición contra el Gobierno y el partido único, que creará fuerte inestabilidad en el país.

En los años setenta y ochenta la situación fue similar, caracterizándose por diferentes golpes de Estado, fuertes sequías y rebeliones tuaregs. En esta época se descubrieron importantes minas de uranio. Las mismas estaban explotadas por capital occidental, lo que junto a la pobreza y los problemas étnicos, contribuyeron a que la inestabilidad continuara. (Geels, 2006)

#### Principales datos de Níger

Población (mill de hab.)	17,16
Densidad de población (hab./km <sup>2</sup> )	13
Esperanza de vida	57
Tasa de Fertilidad	7,6
Índice de Desarrollo Humano <sup>1</sup>	0,304
Posición según IDH <sup>1</sup>	187
Índice de Gini <sup>2</sup>	34,6
Población rural	82
PIB (m.mill\$)	6,6
PIB per cápita <sup>1</sup>	701
Estructura del PIB (% del PIB)	
- Agricultura	38%
- Industria	18%
- Servicios	44%
Tasa de Inflación	0,5%
Deuda externa total (% PIB)	23,7%

Fuente: Banco Mundial (2011-2012).

<sup>1</sup>Fuente: PNUD (2012); <sup>2</sup>Banco Mundial (2008)

El país estaba gravemente arruinado en los años noventa, por lo que tuvo que realizar importantes reformas macroeconómicas y a favor de la democracia bajo la presión de organismos como el FMI y el Banco Mundial. La difícil situación humanitaria obligó a la intervención de la comunidad internacional en Níger. (Geels, 2006) Hasta 2009, se vivió un periodo de cierta estabilidad con M. Tandja como Presidente de la República, sin embargo, en este año se desencadenó una crisis al aprobarse una nueva Constitución que finalizó con otro golpe de Estado.

A día de hoy, la situación sigue siendo difícil, ya que, desde 2011 las sequías asolan el país y en concreto la zona norte. La crisis libia y el conflicto en Mali que aumentaron la inestabilidad dado el gran número de refugiados y el incontrolable tráfico de armas que cruzan sus fronteras.

### 3.6. Nigeria

**Características generales** La capital de Nigeria es Abuja. El país, oficialmente la República Federal de Nigeria, está situado en el Golfo de Guinea, limitando con Benín al oeste, con Níger y Chad al norte y con Camerún al este.



Nigeria es un país con una población de 168,80 millones de habitantes, siendo el país más densamente poblado del África sub-sahariana. Destacan datos tan dispares como que posee un PIB anual de 262 mil millones de dólares (debido al peso de la industria petrolífera), con datos como la esperanza de vida (52 años).

La moneda oficial es el Naira y el idioma el inglés. Sin embargo se reconocen más de doscientas lenguas y dialectos locales, como el hausa, yoruba, igbo o pidgin english. Nigeria ha estado formada históricamente por tres grandes regiones: el norte, dominado por la tribu haúsa-fulani de religión musulmana; el este habitado por los igbos y el oeste, dónde se sitúan los yorubas, ambos cristianos. (Ministerio de Asuntos Exteriores de España 2013) Este hecho ha creado numerosas tensiones en el país, sumado a que la región del sur posee la gran mayoría de las reservas de crudo, lo que convierte a la zona en más rica frente a la “pobreza” del norte. Además, se ve acrecentada por el clima: semi-árido y seco, propio de la franja del Sahel.

#### Principales datos de Nigeria

Población (mill de hab.)	168,80
Densidad de población (hab./km <sup>2</sup> )	180
Esperanza de vida	52
Tasa de Fertilidad	6,0
Índice de Desarrollo Humano <sup>1</sup>	0,471
Posición según IDH <sup>1</sup>	153
Coefficiente de Gini <sup>2</sup>	48,8
Población rural	50%
PIB (m.mill\$)	262,6
PIB per cápita <sup>1</sup>	2.102
Estructura del PIB (% del PIB)	
- Agricultura	49%
- Industria	31%
- Servicios	21%
Tasa de inflación	12,2%
Deuda externa total (% PIB)	6,1%

Fuente: Banco Mundial (2011-2012).

<sup>1</sup>Fuente: PNUD (2012); <sup>2</sup>Banco Mundial (2010)

La orografía de Nigeria no presenta grandes elevaciones, salvo alguna meseta de alrededor de 700m de altitud en el centro o la cordillera montañosa que marca la frontera con Camerún.

**Situación política y económica** Nigeria se independizó en 1960 y fue declarada República en 1963, al frente de la cuál se encontraba N. Azikiwe. En 1966 estallan una serie de enfrentamientos y revueltas, a consecuencia de los cuales tiene lugar un golpe de Estado y el estallido de la Guerra secesionista de Biafra (1967-1970) al este del país.

La Guerra de Biafra estalla al declararse la independencia de la región y denominándose como la República de Biafra. La respuesta del Gobierno nigeriano fue una fuerte represión sobre los igbos residentes en el norte, lo que supuso grandes desplazamientos de la población hacia el este. (Salliot, 2010) Al mismo tiempo, en las regiones del centro y oeste del país, comunidades de etnia yoruba protestaban contra el



régimen militar. La Guerra Civil duró hasta 1970, finalizando con la victoria del Gobierno nigeriano, que gradualmente fue ocupando la región de Biafra.

Hasta 1985, la situación no logra estabilizarse teniendo lugar numerosos golpes de Estado. Ese año llega a la presidencia el General I. Babangida, quien inició planes para la mejora de la situación del devastado país. Se abre así una década de tranquilidad política y cierto desarrollo económico. (Martínez Carreras 1993) Sin embargo, en 1993, un nuevo golpe de Estado lleva al poder a S. Abacha, quien ejerció una fuerte represión en Nigeria. Ante la violencia de los hechos que estaban teniendo lugar en el país, la Comunidad Internacional decide aislar a Nigeria hasta 1998, cuando muere S. Abacha y le sucede el General A. Abubakar, el cual comienza un proceso de paulatina vuelta a la democracia.

En 1999 tienen lugar elecciones democráticas tras quince años de golpes militares y regímenes autoritarios; pero la devastada economía no consigue despegar ni distanciarse de su dependencia del sector petrolero, del mismo modo, las tensiones étnicas y religiosas continúan azotando Nigeria. (Falola y Heaton, 2008)

Por otro lado, en el año 2002 se reavivaron las tensiones entre Nigeria y Camerún. Ya en los años ochenta aparecieron las primeras disputas por la Península de Bakassi, (un zona muy rica en petróleo) y la frontera norte en el Lago Chad. En 1994, Camerún llevó la cuestión ante la Corte Internacional de Justicia, fallando a favor de Camerún en 2002. Nigeria, no acepta el resultado, ya que la población es reticente a convertirse en ciudadanos cameruneses. Mediante la intervención de las Naciones Unidas, Nigeria ha ido retirándose poco a poco de la Península. A pesar de ello, las tensiones son muy fuertes, habiendo aparecido incluso movimientos independentistas de la región. (EDP 2004)

### 3.7. Chad

**Características generales** La República de Chad se halla en el centro de África, limitando al norte con Libia, al sur con la República Centroafricana y Camerún, al este con Sudán y al oeste con Níger, Nigeria y Camerún.

Posee una población de 12 millones de habitantes, y una densidad de población muy baja (10 hab/km<sup>2</sup>) debido a su situación geográfica. La ciudad más poblada es Yamena, la capital, tan sólo un 22% de los chadianos viven en zonas urbanas.



La lengua oficial es el francés, el árabe y el sara, aunque se hablan más de 120 lenguas en su territorio. La moneda de curso legal es el Franco CFA. La mitad aproximadamente de la población de Chad es de religión islámica, mientras que el resto es principalmente cristiano, existiendo una minoría animista y protestante.

Dada su extensión pueden diferenciarse tres áreas geográficas: el norte, inmerso en el desierto del Sahara, cuyo relieve forma una gran depresión desértica rodeada de montañas y mesetas; el centro con clima saheliano, formado por una sabana árida y seca, que contrasta con el paisaje del lago Chad, en el este de la región; y por último, el sur, con un clima subtropical y una vegetación de tipo boscoso.

**Situación política** Chad alcanza la independencia de Francia en 1964, mediante la aprobación de una

Constitución. Fue elegido presidente F. Tombalbaye. Desde 1966, el Frente de Liberación Nacional de Chad (conocido como FROLINAT), situado en el norte, agrupado en forma de guerrilla y de mayoría musulmán, ha buscado mayor reconocimiento y autonomía. Las tensiones tuvieron su punto álgido entre 1968 y 1975 cuando se produjeron numerosos enfrentamientos violentos. En 1975, un golpe de Estado derroca a Tombalbaye, y accede a la presidencia General F. Malloun, quién logra pacificar la situación del país con la ayuda de Francia. A pesar de ello, en 1980 estalló una violenta Guerra Civil entre el norte, sublevado, y el sur, encabezado por el Gobierno. Dicha Guerra continúa abierta a día de hoy, ya que, no se ha conseguido un acuerdo de Paz definitivo (Fisas, 2008); si bien es cierto, se han alternado etapas más violentas (en 1990 y en 1998, por ejemplo) con otras más pacíficas.

Cabe señalar que a lo largo de la Guerra Civil de Chad otros actores internacionales intervinieron activamente como Francia, las Naciones Unidas o Libia y Argelia. En el caso de Libia, ocupó con sus tropas el norte del país y ante la crisis chadiana se

**Principales datos de Chad**

Población (mill de hab.)	12,45
Densidad de población (hab./km <sup>2</sup> ) %	10
Esperanza de vida	50
Tasa de Fertilidad	6,5
Índice de Desarrollo Humano <sup>1</sup>	0,340
Posición según IDH <sup>1</sup>	184
Coefficiente de Gini	39,8
Población rural	78
PIB m.mill\$ (precios corrientes)	11,0
PIB per cápita <sup>1</sup>	1.258
Estructura del PIB (% del PIB)	
- Agricultura	42
- Industria	11
- Servicios	46
Tasa de inflación	10,2
Deuda externa total (% PIB)	21,4

Fuente: Banco Mundial (2011-2012).

<sup>1</sup>Fuente: PNUD (2012)



anexionó la franja de Aozou en 1973. Esta cuestión se llevó ante el Tribunal Internacional de Justicia fallando a favor de Chad en 1994. Francia mantiene a día de hoy presencia militar en la zona ante la posible amenaza de conflictos. (Ki-Zerbo, 2011)

En 2003 estalló el conflicto de Darfur lo que creó tensiones entre Chad, Sudán y la República Centro Africana, debido al gran número de refugiados que cruzaron la frontera hacia el país. (Fisas, 2008) Por otro lado, Chad se opuso firmemente a la Operación de Paz de la ONU en Darfur lo que incrementó las tensiones con Sudán, llegando incluso a declararse el “estado de guerra”; a la vez grupos rebeldes realizaron ataques violentos hacia el Gobierno y el destacamento Francés de la región Aozou.

### 3.8. Sudán

**Características generales** La República de Sudán limita al norte con Egipto, al sur con la República de Sudán del Sur, al este con Eritrea y Etiopía (y con el Mar Rojo) y al oeste con Libia, Chad y la República Centroafricana. La lengua oficial es el árabe, aunque convive con multitud de dialectos locales. La moneda es la libra sudanesa. Y en relación a la religión, la mayoría es musulmana (70%) existiendo también minorías cristianas (coptos, principalmente) y animistas.

En cuanto a su geografía, en el centro se encuentra una llanura, bordeada al este y al oeste por montañas. En el sur el clima es tropical, mientras que en el norte es desértico, donde las temperaturas sobrepasan diariamente los 42 °C.

**Situación política** Sudán, hoy la República de Sudan y la República del Sudán del Sur, se independiza de Inglaterra en 1956. Ya en 1955 habían comenzado una serie de rebeliones en las tres provincias del sur: Bahr-el-Ghazal, Alto Nilo y Ecuatorial, que terminó convirtiéndose en una Guerra Civil, abierta hasta 1972.

**Principales datos de Sudán**

Población (mill de hab.)	37,20
Densidad de población (hab./km <sup>2</sup> )	20
Esperanza de vida	62
Tasa de Fertilidad	4,6
Índice de Desarrollo Humano <sup>1</sup>	0,414
Posición según IDH <sup>1</sup>	171
Índice de Gini	35,3
Población rural	67%
PIB (m.mill\$)	58,8
PIB per cápita <sup>1</sup>	1.848
Estructura del PIB (% del PIB)	
- Agricultura	24%
- Industria	28%
- Servicios	47%
Tasa de Inflación	37,4%
Deuda externa total (% PIB)	SD

Fuente: Banco Mundial (2011-2012).

<sup>1</sup>Fuente: PNUD (2012); SD: Sin Datos

La Guerra en el sur y la inestabilidad política y económica, llevan al poder al General Gaadar el-Nemeiry (1969), fuertemente inspirado en el Panarabismo de Nasser.



(Martínez Carreras, 1993) A comienzos de los ochenta la situación social y política se volvió cada vez más violenta, estallando en 1983, cuando se impuso la legislación islámica (la *Sharia*). Las consecuencias fueron la reapertura del conflicto en el sur y un golpe de Estado en 1985.

En las dos décadas siguientes la situación sudanesa no varió. Los problemas aumentaron en 2003 con el estallido del conflicto de Darfur. Sin embargo, en 2005, finalmente acabó el conflicto meridional, concluyendo con la independencia de Sudán del Sur. La separación se hizo efectiva en 2011.

El conflicto de Darfur trajo fuertes tensiones con el Gobierno de Chad y de la República Centroafricana. A raíz de dicho conflicto se creó una gravísima situación humanitaria en la que tuvieron que intervenir agentes internacionales como la Unión Europea, las Naciones Unidas y el Comité Internacional de la Cruz Roja. La ONU definió la situación como la peor crisis humanitaria del mundo, con decenas de miles de muertos y centenares de miles de personas desplazadas. (Fisas, 2008)

A finales del año 2004 la Unión Africana intervino con una Misión de Paz (AMIS), y en 2005, el Consejo de Seguridad de la ONU llevó ante la Corte Penal Internacional los “crímenes de guerra y de lesa humanidad” cometidos en Darfur. (Fisas, 2008) En 2007, la ONU desplegó una misión militar de Mantenimiento de la Paz: UNAMID. El conflicto continúa abierto a día de hoy sin lograrse avances de ningún tipo. (Ministerio de Asuntos Exteriores de España 2013)

Finalmente, en 2011 se abrió un nuevo foco de conflicto en la zona de Kordofan del Sur y el Nilo Azul, en la zona fronteriza de Sudán del Sur. La causa del conflicto subyace en que las fuerzas del Movimiento de Liberación del Pueblo Sudanés-Norte (SPLM-N), que durante el conflicto con Sudán del Sur había apoyado al bando sureño. Tras la independencia de éste, quedaron ubicadas en territorio sudanés.

### 3.9. Etiopía

**Características generales** El nombre oficial del país es el de República Democrática Federal de Etiopía, su capital se sitúa en Addis Abeba. Comparte fronteras con Djibouti al norte, con Sudán y Sudán del Sur al oeste, al sur con Kenia y con Somalia al este y parte del sur.

La lengua oficial es el amárico y la moneda de curso legal es el Birr. La religión mayoritaria es el cristianismo (60%), teniendo más fuerza la corriente ortodoxa. El





Islam es la minoría de mayor peso, existiendo también una importante comunidad hebrea.

La geografía de Etiopía está compuesta por una gran meseta dividida por dos amplias cadenas montañosas atravesadas por el Valle del Rift. En el Lago Tana, al noroeste del país, nace el Nilo Azul, el afluente más caudaloso del Nilo. El clima en la mitad norte del país se extiende la sabana saheliana, mientras que al sur se halla clima de tipo tropical.

**Situación política** A principios de los años sesenta, según Ki-Zerbo (2011) más del 75% de la población vivía en condiciones de pobreza frente a la fastuosidad de la vida de la nobleza terrateniente. Esto abrió las puertas a numerosas revueltas y movimientos en contra del sistema vigente. En los primeros años de la década de los '70, varias sequías asolaron el país lo que trajo consigo una grave crisis alimentaria. La FAO calcula que de 1972 a 1974, murieron entre 50 000 y 200 000 personas. (FAO 2000)

La suma de estos factores provocó un golpe de Estado en 1974 en el que se derroca la monarquía. Se constituyó un Consejo Militar dirigido por el General T. Benti, conocido como el *Derg*. Esto no trae la tranquilidad y en 1977 estalla la Guerra de Ogadén entre Etiopía y Somalia, al mismo tiempo, la guerrilla nacionalista de Eritrea comienza a atacar a las tropas del Gobierno etíope.

La situación no mejoró, llegando a su cénit en 1985. Una nueva sequía asola el país, denominada como la peor de la historia. Se calcula que se llevó la vida de al menos un millón de etíopes. (Briggs, 2010) Por otro lado en 1987 el *Derg* llega a su fin y se proclama la República Democrática del Pueblo Etíope.

A comienzos de los años noventa, no cambia, y en 1993, Eritrea logra la independencia de Etiopía, gracias al apoyo prestado a Meles Zenawi, quien accedió al

**Principales datos de Etiopía**

Población (mill de hab.)	91,73
Densidad de población (hab./km <sup>2</sup> )	89
Esperanza de vida	62
Tasa de Fertilidad	4,8
Índice de Desarrollo Humano <sup>1</sup>	0,396
Posición según IDH <sup>1</sup>	173
Índice de Gini	33,6
Población rural	83%
PIB (m.mill\$)	43,1
PIB per cápita <sup>1</sup>	1.017
Estructura del PIB (% del PIB)	
- Agricultura	46%
- Industria	11%
- Servicios	43%
Tasa de Inflación	22,8%
Deuda externa total (% PIB)	27,2%

Fuente: Banco Mundial (2011-2012).

<sup>1</sup>Fuente: PNUD (2012)





poder a través de un golpe de Estado en 1990. (Briggs, 2010) Con Zenawi como presidente y gracias a la ayuda internacional, la situación se estabilizó.

En 1998 se produce un nuevo conflicto armado con Eritrea por el trazado de la frontera en la zona etíope de Tigray, en concreto en la ciudad de Badme, la cuál fue ocupada por Eritrea al reclamarla como propia. El asunto acabó en el año 2000 con la intervención de las Naciones Unidas y la Unión Africana que facilitaron la firma de los Acuerdos de Argel. (Briggs, 2010) A pesar de ello, la situación entre ambos países por el trazado de la frontera continua siendo muy tensa.

Entre 2007 y 2008 volvieron a surgir problemas en la zona de Ogadén. El Frente Nacional de Liberación de Ogadén (FNLO) apareció en 1984 buscando la independencia y autonomía de la región, ya que en ella habitan numerosas etnias de origen somalí. Según el Informe de Paz de la Escola de Pau (2009), el pueblo ogadeni/somalí está formado por unos 27 millones de personas (de un total de 77 millones de habitantes en Etiopía). Además, el FNLO se ha unido recientemente al Frente de Liberación Oromo (FLO) que lucha desde 1973 por un autogobierno para la región de Oromiya. (Fisas, 2009)

Los problemas de la zona de Ogadén se vieron influenciados por la Guerra de Somalia en la que intervino Etiopía en apoyo del Gobierno de transición somalí. Etiopía ocupó parte del sur y oeste del país desde 2006 hasta el año 2009.

### 3.10. Eritrea

**Características generales** El Estado de Eritrea tiene su capital en Asmara. Limita con Sudán al norte y oeste, con Etiopía al sur, Djibouti al sureste y el Mar Rojo al este.

Las lenguas mayoritarias son el árabe y el tigrina. La moneda oficial es el Nakfa. Conviven nueve etnias en el país: afar, bilen, beja, kunama, nara, rashaida, saho, tigre y tigrinya. En cuanto a la religión, la mitad de la población aproximadamente es musulmana, el resto estaría compuesto por católicos principalmente y una minoría perteneciente a religiones tradicionales africanas.

Eritrea es atravesada desde el norte hacia el sureste por el Gran Valle del Rift. De este modo podemos diferenciar varias zonas climáticas: por un lado, la franja costera al este, muy seca y dónde se alcanzan máximas de 50° C. Por otro lado, la zona oeste del país, donde el terreno es cada vez más desértico, según se adentra en el Sahara.



Finalmente, al sur encontramos macizos de más de 2500m de altura, en los que se dan características climáticas tropicales.

**Situación política** En 1952, Eritrea forma una Federación con Etiopía, pero en 1962, se deshace pasando a ser una provincia etíope más. Ante la oposición a la unión con Etiopía surgió, en 1960, el Frente de Liberación de Eritrea (FLE), quienes comenzaron una lucha armada contra el Gobierno a favor de la independencia. Lo que había comenzado como una guerrilla, a partir de 1962 se convirtió en todo un movimiento de liberación nacional. (Zezeza y Eyoh, 2003)

El conflicto estalla de forma violenta en 1972, cuando comienza una Guerra Civil por la secesión de Eritrea que duró hasta su total independencia en 1993. Los peores años del conflicto se dieron a principios de los años ochenta, cuando se sumó al problema una grave sequía en toda la franja del Sahel. Este hecho provocó importantes migraciones de la población hacia Sudán. Según ACNUR, en 1985 eran más de 500.000 los refugiados eritreos atendidos en Sudán.

La larga Guerra y la violencia de los últimos años dejó a Eritrea devastada, había una falta total de infraestructuras básicas como suministro de agua potable y de aguas residuales, carreteras y/o vías de ferrocarril, entre otras muchas cosas. El Gobierno de transición tuvo que enfrentarse a la dura reconstrucción del país. (Connell y Killion, 2011)

En 1995 Eritrea ocupa las Islas Hanish, bajo soberanía yemení, creándose un conflicto entre ambos países, resuelto en 1998, con la firma de un acuerdo bajo arbitraje internacional por el que las Islas se dividían entre Eritrea y Yemen.

En cuanto a las relaciones con Etiopía, fueron más o menos pacíficas hasta que a principios de 1998, Eritrea ocupa la región de Badme, reclamándola como históricamente propia. Etiopía, por su parte, denunció la invasión ante las

#### Principales datos de Eritrea

Población (mill de hab.)	6,13
Densidad de población (hab./km <sup>2</sup> )	59
Esperanza de vida	62
Tasa de Fertilidad	4,9
Índice de Desarrollo Humano <sup>1</sup>	0,351
Posición según IDH <sup>1</sup>	181
Índice de Gini	SD
Población rural	78%
PIB (m.mill\$)	3,1
PIB per cápita <sup>1</sup>	531
Estructura del PIB (% del PIB)	
- Agricultura	13%
- Industria	20%
- Servicios	66%
Tasa de Inflación	SD
Deuda externa total (% PIB)	40,8%

Fuente: Banco Mundial (2011-2012).

<sup>1</sup>Fuente: PNUD (2012); SD: Sin Datos



Organizaciones Internacionales y declaró la guerra a Eritrea. El conflicto duró hasta el año 2000, cuando se firma un acuerdo de “Cese de Hostilidades” en Argel, a la que asistieron mediadores de las Naciones Unidas, la Unión Europea y la Unión Africana. En ellas se acordó establecer una franja de seguridad de 25km que estaría controlada por una Misión de Paz de la ONU (la UNMEE), mientras una Comisión Especial estudiaría el caso para determinar el establecimiento de una frontera definitiva.

En el año 2002, la Comisión Especial publica su informe, el cuál es aceptado por Eritrea pero Etiopía no lo reconoce. Las tensiones, a pesar de no ser violentas continúan, y ambos países mantienen un despliegue de tropas importantes a ambos lados de la zona desmilitarizada controlada por la UNMEE. Del mismo modo, las tensiones con la Misión de Paz de la ONU son constantes, llegando en el año 2007 a replegarse del territorio eritreo, debido a las dificultades que le imponía el Gobierno que no acepta su estancia, ya que, considera que la cuestión había quedado resuelta con los Acuerdos de 2002. La UNMEE se retiró definitivamente en el año 2008 debido a la presión de Eritrea.

#### 4. ¿POR QUÉ ES IMPORTANTE ANALIZAR EL SAHEL?

La franja del Sahel supone un gran núcleo de inestabilidad en el continente africano. Analizarla en conjunto es interesante ya que los países situados en él comparten numerosos aspectos en común. Del mismo modo, dada la facilidad de “contagio” de los problemas internos de un Estado, hacia sus vecinos, desde el punto de vista de la seguridad internacional, es importante conocer los factores que conviven en esta amplia área de África.

El principal aspecto común que une a los países que hemos analizado es el clima. La relevancia recae en que, como veremos a continuación, las duras condiciones que se dan, favorecen el estallido de conflictos armados, y por tanto, de inestabilidad política, económica y social.

La precipitación anual media es de entre 600mm al sur y 200mm al norte, en la orilla del desierto del Sahara. En las ocasiones en las que las precipitaciones anuales han sido menores a 150mm, se han producidos sequías muy severas que han afectado a la población enormemente. (ECOWAS-SWAC/OECD 2006) Según la definición de la



Federación Internacional de la Cruz Roja y la Media Luna Roja (IFRC)<sup>2</sup>, la sequía se produce cuando se da un déficit de lluvias durante un período de tiempo prolongado, en relación con la media estadística de la región en cuestión. Las sequías son un fenómeno engañoso, pues no se producen de forma repentina, sino que se van gestando a lo largo de varios períodos, lo que va destruyendo gradualmente la región afectada. Por lo tanto, una sequía pasa a ser un desastre natural cuando la comunidad ha agotado todos sus recursos adquisitivos, reservas de alimentos, bienes y mecanismos habituales para salir adelante.

Entre las causas encontramos el cambio climático y la consiguiente degradación del medio ambiente. En relación a ello, existe una causa más inmediata. Como hemos señalado anteriormente, uno de los criterios para delimitar el Sahel era que en esta franja tan sólo se producía una temporada de lluvias (entre mayo y octubre). A este fenómeno se le conoce como el Monzón Africano, que se produce al colisionar los vientos secos y muy cálidos del Sahara (conocidos como *Harmattan*), con los vientos fríos y húmedos que se forman gracias a la existencia de la Zona de Convergencia Intertropical (un cinturón de bajas presiones a lo largo de la línea del Ecuador) que se suma a la vasta extensión de la selva tropical en el centro de África. (Salliot, 2010) Durante los meses de mayo hasta octubre, esta masa húmeda se desplaza hacia el norte, y al chocar con el *Harmattan*, provoca una serie de lluvias de forma torrencial.

El problema nace de la gran deforestación de la selva tropical al sur del Sahel. La pérdida de bosque se produce a un ritmo de 700 mil hectáreas anuales (FAO, 2011: P.15) La principal consecuencia de ello es que, las nubes que componen el Monzón africano se forman en dicha área forestal, por lo que si ésta se reduce, la cantidad de nubes cada vez es más pequeña. (Santamaría, 1991) Del mismo modo, esta masa de bajas presiones es fría, y fruto del choque con los aires cálidos del Sahara, provoca la lluvia. Si las temperaturas globales ascienden, el contraste cada vez es menor, por lo que las precipitaciones disminuyen.

La consecuencia<sup>3</sup> de la falta de lluvias es un suministro insuficiente de agua para los seres vivos, lo que se acompaña de fenómenos como la desertificación o

---

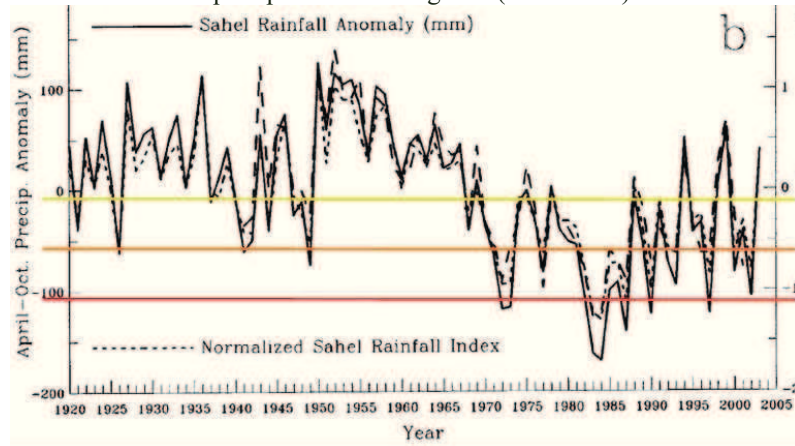
<sup>2</sup> Órgano que en base al Derecho Internacional Humanitario, tiene la potestad para actuar como auxiliar de los poderes públicos en asistencia y apoyo de la población que sufre desastres naturales.

<sup>3</sup> Información obtenida de: <http://www.ifrc.org/es/introduccion/disaster-management/sobre-desastres/definicion--de-peligro/sequias/> [Última consulta 24 de noviembre de 2013]

empobrecimiento del suelo motivado por la pérdida de vegetación que lo sustenta, por lo que se vuelve más árido y seco; por ello, en los períodos lluviosos, el suelo no es capaz de canalizar correctamente las aguas y se producen importantes inundaciones.

En el siguiente gráfico (Gráfico 1) pueden observarse los años en los que ha habido sequías en la zona. El Sahel al que hace referencia el gráfico comprende el espacio situado entre los paralelos 10° y 20°

Figura 2: Sequías recientes en el Sahel en relación a la cantidad de precipitaciones recogidas. (1920-2004)



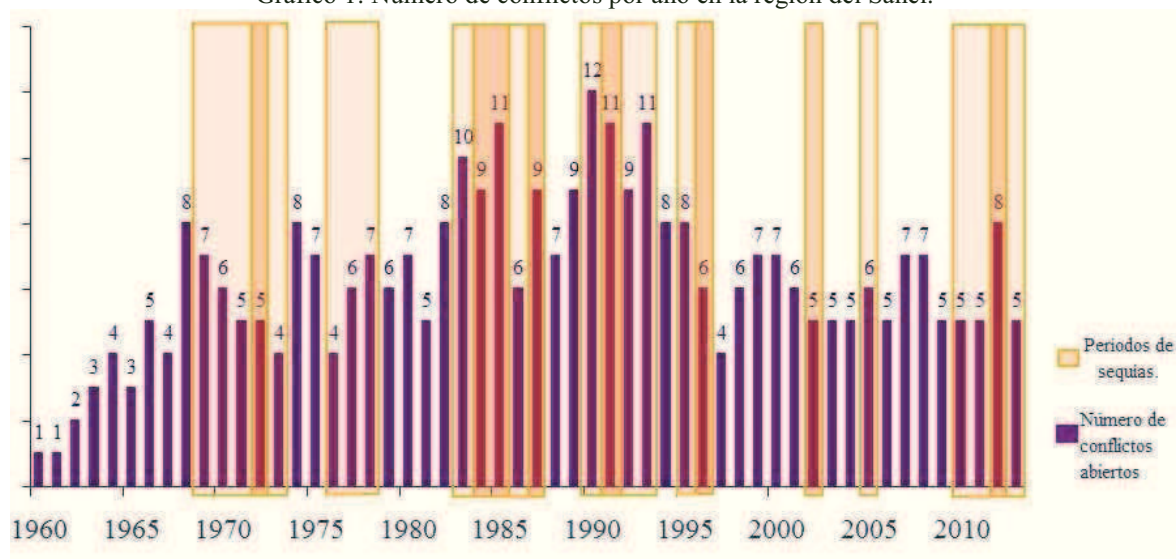
Fuente: (Dai et al., 2004 : 1329)

norte, por lo que se adapta a la franja analizada. En él se han marcado tres líneas por debajo de las cuales podría considerarse existencia de sequía (línea amarilla), otra que marca condiciones graves de sequía (línea naranja) y por último, la línea por debajo de la cuál se consideraría como desastre natural dadas las condiciones extremas y la gran escasez de agua (línea roja).

En base a ello podemos ver que las peores sequías se producen a partir de los años sesenta. Los períodos más duros serían: entre 1969 y 1973, siendo el peor año 1972 y con un rebrote en 1976; en segundo lugar, entre 1980 y 1985, con un pico extremo en 1984 (el peor de todo el siglo), y con una recaída entre 1986 y 1987; en los años noventa vemos sequías de 1990-1993, de estos años, el más duro fue 1991, y de nuevo en 1995 y 1996; en 1998 comienza una vez más un período de sequías que dura hasta 2002.

A lo largo del siglo XX, las sequías han continuado produciéndose, hubo una recaída en 2005 y en 2010 comenzó un período más grave que duró hasta el año 2012, siendo el año 2011 el más duro. (AGIR, 2013).

Gráfico 1: Número de conflictos por año en la región del Sahel.



Fuente: Elaboración propia. Información ampliada en Anexo 1.

Si se cruzan estos datos con las fechas de los principales conflictos ocurridos en los diez países analizados en los últimos cincuenta años (1960-2012) nos encontramos con que en aquellos años en los que se producen sequías y sobre todo, los años inmediatamente posteriores, son en los que mayor número de conflictos tienen lugar. Las peores sequías tuvieron lugar en los años ochenta y principios de los noventa, siendo el año más crítico 1984. Puede verse que desde 1984 hasta 1993, la media se sitúa por encima de nueve conflictos anuales. El peor año sería 1990, cuando tuvieron lugar un total de doce conflictos.

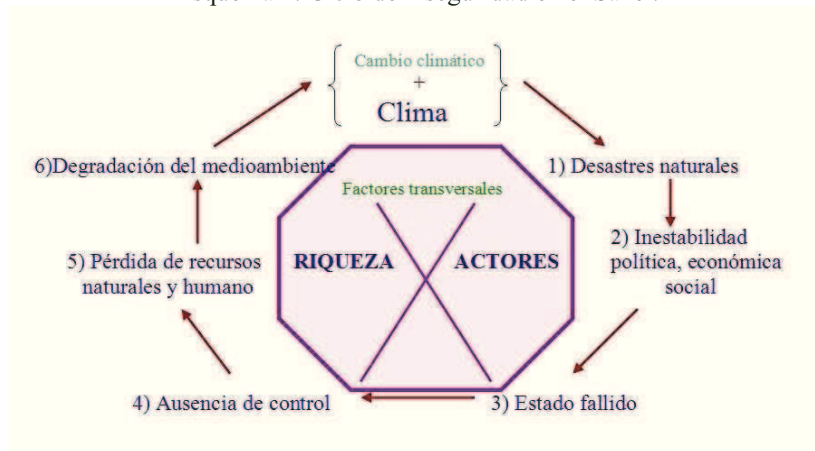
El Sahel históricamente ha supuesto, y aún a día de hoy supone, un área de contacto entre la zona Mediterránea y el África subsahariana. Es decir, comprende un arco de contacto y comercio muy importante entre el norte y el sur africano. (Taje, 2010) Desde el punto de vista de la seguridad internacional, la región se ha convertido en una fuente endémica de conflicto. Allí confluyen multitud de factores desestabilizadores como puede ser la fragilidad de los Estados, las luchas internas de poder, la conflictividad social, el tráfico de armas o el aumento del terrorismo. Son muchos los actores que intervienen en el reparto de la gran riqueza que acumula el Sahel.

Por lo tanto, podríamos decir que los factores comunes a los países analizados y que a su vez conforman sus características distintivas subyacen a un ciclo de inseguridad. En primer lugar, como puede verse en el Esquema 1, el clima, ya de por sí duro, sumado al cambio climático y a la degradación del medio ambiente, tiene como consecuencia un aumento de los desastres naturales (1.). Podríamos diferenciar dos tipos de éstos: en primer lugar las crisis humanitarias provocadas por la falta de alimento y agua; y en



segundo lugar, el aumento de conflictos armados, motivados por las condiciones climáticas adversas.

Esquema 1: Ciclo de inseguridad en el Sahel.



Fuente: Elaboración propia.

nivel económico, debido a que la gran masa de población depende de la agricultura, sector muy afectado por las sequías. Y por último a nivel social, la falta de alimento y, la inestabilidad política y económica conlleva revueltas y conflictividad social.

Dicha inestabilidad, a su vez, es causa y consecuencia de que los sistemas políticos de estos estados se clasifiquen como Estados fallidos (3.). En la mayoría de ellos existe una falta de gobernanza, una incapacidad de prestar servicios públicos y una ausencia de control real sobre la totalidad del territorio. Se trata del “territorio fallido más extenso del mundo, lo que lo convierte en uno de los más peligrosos a escala global y en un foco de inestabilidad regional”. (Ballesteros, 2013)

En cuarto lugar, debido a la ausencia de control en las fronteras dada la ausencia del poder del Estado, grupos organizados de tráfico de armas y drogas campen por todo el territorio del Sahel, y más recientemente, grupos terroristas islamistas (4.). La falta de control también se produce a nivel medioambiental. La fuente potencial de riqueza de toda la franja son la minería y la extracción de hidrocarburos. Este sector emplea métodos muy contaminantes para el medio ambiente.

Por otro lado, la fuerte inestabilidad también supone que el desarrollo de los recursos naturales que poseen estos países se pierda (5.), ya sea por falta de explotación o por que ésta se realiza por empresas extranjeras. La pérdida de riqueza también se produce a nivel humano. La vulnerabilidad social creada tanto por los desastres naturales como por los conflictos armados, la inseguridad por falta de apoyo desde el Estado junto con la existencia de grupos armados de múltiple naturaleza, conlleva que

En segundo lugar, estos aspectos crean un ambiente inestable (2.) en los países del Sahel que se extiende tanto a nivel político, por la imposibilidad de hacer frente a las circunstancias. A



muchas comunidades abandonen sus hogares emigrando hacia núcleos urbanos o zonas más húmedas, tanto dentro de sus fronteras como fuera de ellas. La cuestión de los desplazados y refugiados es un problema acuciante.

El empleo de procesos que resultan perjudiciales para el ecosistema, como es, por ejemplo, el caso del uso de fertilizantes, la deforestación masiva para la obtención de madera, y/o la falta de infraestructuras para el procesamiento de desechos contaminantes. Producen importantes efectos de degradación sobre el Medio Ambiente (6.).

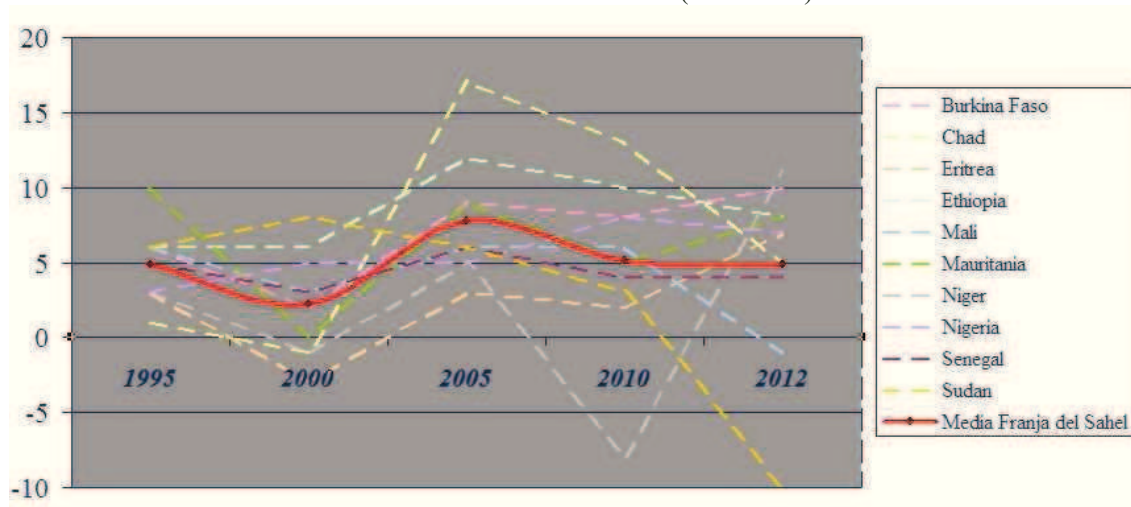
Finalmente, cabe señalar dos aspectos transversales al esquema dibujado. En primer lugar la riqueza de la zona, pues al fin y al cabo el ciclo supone una lucha de poder por la obtención de recursos. Y en segundo lugar, los actores que intervienen en el proceso, ya que, son ellos quienes actúan dibujando dicho ciclo.

A continuación se analizarán estos aspectos con detenimiento. En primer lugar, se prestará atención a los dos aspectos transversales: riqueza y actores; para finalmente profundizar en el esquema dibujado (Esquema 1).

#### 4.1. Riqueza

En primer lugar, es importante saber cuál es la riqueza del Sahel con el objetivo de conocer cuales son los puntos en común desde una perspectiva económica de los países de esta región. En las últimas décadas, la evolución de su economía sufre una tendencia a fluctuar, debido a la fuerte inestabilidad política y social que arrastran.

Gráfico 2: Crecimiento del PIB (1995-2012)



Fuente: Elaboración propia a través de datos del Banco Mundial





Si tomamos el porcentaje en el que crece el PIB (Gráfico 3), como principal dato a la hora de analizar la evolución económica de dichos países, podemos observar que: entre 1995 y 2000 sufrió una caída, dónde algunos países como Eritrea o Chad entraron en recesión; mientras que el período hasta 2005, la mayoría de las economías sahelianas experimentaron un crecimiento importante. A partir de este año, el PIB de todos ellos desciende, en algunos casos drásticamente como es el caso de Chad, Sudán o Nigeria. Cabe señalar que en los años 2002 y 2005 se sufrieron graves sequías en toda la franja del Sahel. Por último, en la etapa más reciente, algunos países han comenzado su recuperación y otros han continuado decayendo; la media de todos ellos permanece estancada, aunque se sitúa entorno a un crecimiento del 5%.

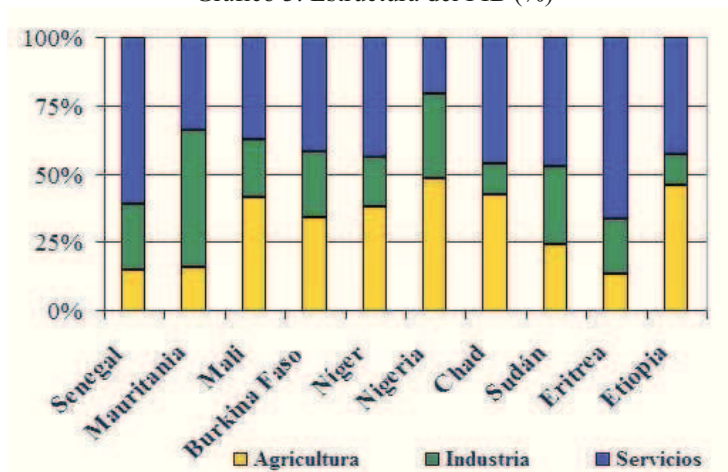
Por otro lado, en cuanto a la estructura del PIB (Gráfico 4), las economías de estos países se hallan fuertemente atadas al sector primario, del que depende la mayoría de la población. El porcentaje de población que habita en entornos rurales se halla entre el 50% de Nigeria y el 83% de Etiopía, obteniéndose una media del 69% para toda la zona del Sahel. Por este motivo, los desastres naturales resultan devastadores en toda la Franja.

El tipo de producción es extensiva, dedicada al comercio y en concreto a la exportación. Se cultivan principalmente cereales (cebada y/o trigo), ya que son los más aptos para el secano, así como el algodón. Por otro lado, en algunas zonas se

practica el cultivo intensivo de productos como karité, cacahuetes, café o mijo; pero están destinados al mercado interno. Finalmente, el cultivo de productos hortofrutícolas se emplea para el autoconsumo, salvo en países que poseen regiones más al sur con un clima más húmedo, como puede ser Nigeria o Senegal.

Dentro del sector primario, encontramos la ganadería y la pesca. En cuanto a la ganadería, tiene una gran importancia en la región del Sahel. Históricamente ha sido una ruta de pastoreo trashumante. A pesar de que el asentamiento de las comunidades que se

Gráfico 3: Estructura del PIB (%)



Fuente: Elaboración propia a través de datos del Banco Mundial (2012).



dedicaban a éste y la existencia de fronteras, ha contribuido a su disminución, a día de hoy continúa practicándose. (Brooks, 2006). Del mismo modo, su importancia radica en que las técnicas empleadas en la agricultura siguen siendo las tradicionales, por lo que la tracción animal es vital.

Por otro lado, la pesca es importante en aquellos países con costa, como son Senegal, Mauritania, Nigeria o Eritrea, así como en las cuencas de grandes ríos como el Níger, el Nilo o el lago Chad.

El sector industrial es escaso, salvo en Mauritania o Nigeria, en el resto de países se ciñe al sector minero y a la industria extractiva. Toda la franja del Sahel es un área muy rica en minerales, como puede verse en la Tabla 1, la mayoría de ellos poseen oro, gas o petróleo. El principal problema que presenta esta industria yace en que la explotación de estos recursos tiene un impacto muy bajo en la economía interna. La razón es que una vez extraído, se exportan, por lo que su procesamiento se hace en el extranjero. Es esta fase del proceso la que más beneficios reporta, ya que, por ejemplo crea numerosos puestos de trabajo. Habría que añadir que los mecanismos y procesos empleados en la extracción son altamente contaminantes para el medio ambiente, por lo tanto, el impacto en el ecosistema es muy alto, como puede ser la contaminación de ríos y suelos. Es esta una grave consecuencia para el desarrollo de la población.

**Tabla 1: RECURSOS MINERALES<sup>4</sup>**

Burkina Faso	Principalmente extrae oro. También posee manganeso, bauxita, fosfatos, cobre, zinc, plomo, hierro y níquel.
Chad	Su industria se dedica a la extracción de petróleo.
Eritrea	A parte de importantes yacimientos de oro y plata, hay depósitos de cobre, zinc, níquel y cromita.
Etiopía	Explora mayoritariamente el oro; pero también tiene reservas de piedras preciosas como diamantes y zafiros, y otros minerales de uso industrial como el potasio.
Mali	Gran producción de oro. Por falta de estudios, se desconoce la existencia de otros materiales.
Mauritania	Importante industria ligada al hierro. Se han encontrado recientemente yacimientos de gas, oro, cobre y fosfato.
Níger	Los recursos más importantes serían los depósitos de petróleo, uranio y gas, ya que, sus cuencas ocupan cerca del 90% del territorio del país. También posee oro, carbón, hierro, piedra caliza y fosfatos.
Nigeria	Nigeria es un país muy rico en recursos, poseyendo cerca de 34 tipos diferentes de minerales, entre ellos oro, hierro, carbón y piedra caliza. Además, es el primer productor de petróleo y gas de África y el décimo del Mundo.
Senegal	Posee reservas de oro, fosfatos, hierro, mármol, turba y titanio; pero no se han desarrollado.
Sudán	Con la separación de Sudán del Sur perdió importantes yacimientos petrolíferos. A pesar de ello, la industria petrolera continúa siendo importante, así como la extracción de oro. Además, cuenta con yacimientos sin explotar de plata, hierro, cobre, diamantes, amianto, uranio.

Fuente: Elaboración propia a partir de datos de African Economic Outlook (AEO) y del Instituto Español de Comercio Exterior (ICEX). (2013)

<sup>4</sup> Elaboración propia a través de datos de African Economic Outlook. Información ampliada en Anexo 2.

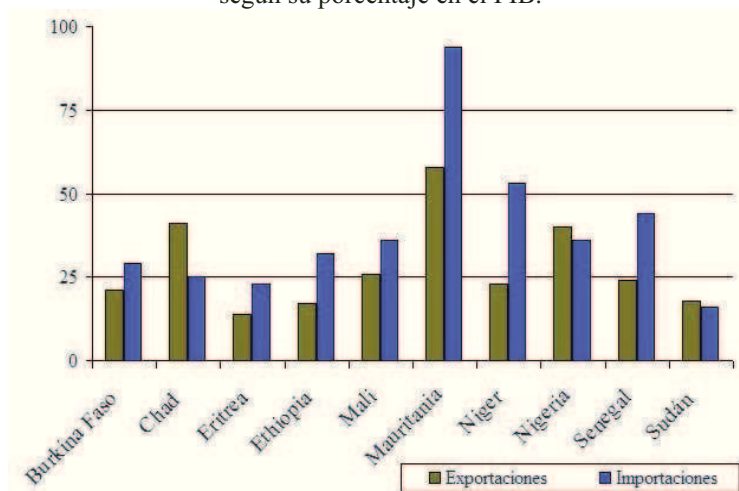


La industria manufacturera es prácticamente inexistente. Ésta se resume en la producción artesanal de bienes y en cierta producción textil en Mali, Burkina Faso y Senegal, ligada a las plantaciones de algodón.

Por otro lado, la alta corrupción de la política y los numerosos conflictos hacen que los beneficios no se reviertan en la población. Cabe señalar, que en países como Níger, Etiopía o Eritrea, las inversiones del sector público en servicios básicos han aumentado recientemente debido a la presión de organismos internacionales frente a las graves crisis sociales y económicas que arrastran.

Por lo tanto, en relación al sector servicios, este se ciñe principalmente a la Administración Pública, y al comercio internacional en dos grandes áreas: por un lado, la exportación de los productos de las industrias extractivas; y por otro lado, a la exportación de los productos agrarios de carácter extensivo (cereales y algodón).

Gráfico 4: Relación entre las importaciones y las exportaciones según su porcentaje en el PIB.



Fuente: Elaboración propia mediante datos extraídos de FAOSTAT (2012)

En cuanto a las importaciones, debido a las duras crisis alimentarias que sufre la región, son muchas las ocasiones en las que es necesario comprar alimentos como cereales y arroz fuera de sus fronteras, lo que endeuda enormemente a los Estados. Como puede verse en el Gráfico 5, las importaciones (salvo en el caso de Chad) son mucho mayores que las exportaciones, por lo que su balanza de pagos es deficitaria.

El sistema financiero y bancario está muy poco desarrollado. Nigeria es el único país más avanzado en este sentido, expandiendo incluso sus operaciones a otras economías africanas. Los problemas no sólo vienen de la falta de entidades bancarias, sino del poco uso que la población hace de ellos. En Chad, por ejemplo, sólo el 12% de la población utilizó los bancos en 2012 y en Mauritania tan sólo el 4% de los ciudadanos dispone de una cuenta bancaria. (AEO, 2013) Otro de los problemas son las



altas tasas de interés y la falta de financiamiento a largo plazo, que entorpecen la demanda de créditos.

En la mayoría de estos países la cantidad de entidades no supera la veintena, en todos los casos, dominadas por el Banco Central de cada Estado. En Etiopía, por ejemplo, encontramos tres bancos públicos y quince privados; a pesar de ello, el Banco Comercial de Etiopía, de propiedad estatal, domina el 70% del sector. (AEO, 2013) En Eritrea, el sistema es muy hermético debido a que no se permite entrar a ninguna institución a nivel local o de fuera de sus fronteras.

Sin embargo, el sistema financiero maliense es bastante abierto, y en él podemos hallar, entre otras, entidades como: Attijariwafa Bank, Banque Marocaine du Commerce Extérieur (BMCE), BNP Paribas, Jamahiriya Árabe Foreign Bank (LAFB) y Atlantic Financial Group (AFG). (AEO, 2013) En Senegal, el sistema microfinanciero se está extendiendo, sobre todo en zonas urbanas, existiendo a día de hoy más de doscientos puestos en Dakar.

En cuanto a la inversión privada, es en su mayoría extranjera, sobre todo en aquellos países con importantes reservas de petróleo y gas, como Nigeria. La inversión pública, por contra, se ha centrado en la creación de infraestructuras, en muchos casos inexistentes o destruidas por los conflictos armados y/o desastres naturales. Por ello, en los últimos años se han desarrollado programas de desarrollo de obras públicas, como por ejemplo la construcción de la presa Kandadji, en Níger o el gasoducto desde los yacimientos de petróleo en el este de Níger hasta Chad, dónde se unirá al ya existente, que conecta con la costa de Camerún.

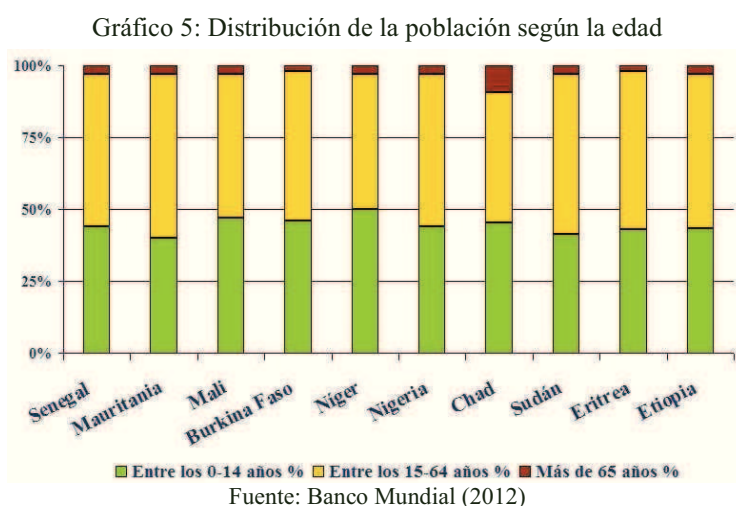
#### 4.2. Actores

Son múltiples los actores que interactúan en esta región, por ello, los hemos agrupado en: la sociedad civil o población, no incluida en ninguno de los otros grupos; los Estados, como ente conjunto, representado por los Gobiernos y principales dirigentes; grupos armados, entre los que encontraríamos las guerrillas o grupos insurgentes, grupos terroristas y grupos dedicados al tráfico ilegal; actores privado, representado por empresas, ya sean nacionales o internacionales, así como otras organizaciones no gubernamentales que trabajan en la zona; y por último, actores públicos internacionales, como Organizaciones internacionales u otros Estados.



**Sociedad** La población total de África se estima en alrededor de 1.033 millones (2011), de ellos, 382 mil viven en los países del Sahel, lo que supone más de un tercio de la población de África. Según las previsiones, la tendencia es que continúe aumentando a un ritmo del 3% anual. A pesar de la corta esperanza de vida (la media de los diez países es de 57 años) y de las malas condiciones de salud, la masa poblacional joven es muy alta.

Como puede verse en el Grafico 6, cerca del 50% en todos los casos, tiene entre 0 y 14 años de edad. Del mismo modo, la tasa de fertilidad es de las más altas del mundo (la media se sitúa en 6 hijos por mujer).



Otro indicador sociales que pueden servir como orientación es el porcentaje de población que vive con menos de 2 dólares al día (en términos de paridad económica). Si atendemos a los datos del Banco Mundial (2008-2012) observamos que en países como Níger, Nigeria o Mali ésta se sitúa entre el 70% y el 80%, en el resto no se dan tasas tan elevadas, pero en ningún caso bajan del 40%. Si contrastamos estos datos con el porcentaje de población por debajo del umbral de la pobreza que vive en zonas rurales, en todos ellos suman más de la mitad.

Resulta interesante conocer las tasas de alfabetización así como la tasa de inscripción escolar. A pesar de no existir datos de todos los países, los resultados son dispares para los que sí que se conocen. En Chad, la tasa de escolarización<sup>5</sup> es la más alta (93%), mientras que en Eritrea es tan sólo de un 45%. Para el resto se sitúan entre el 70% y el 85% (Burkina Faso -76%-, Mali -82%-, Níger -71%-, Senegal -84%). En el caso de la tasa de alfabetización<sup>6</sup> los datos también muestran importantes diferencias como: Chad (47%), Eritrea (89%), Mali (44%), Mauritania (68%), Nigeria (72%), Senegal (65%) y Sudán (87%).

<sup>5</sup> Datos: Banco Mundial (2010)

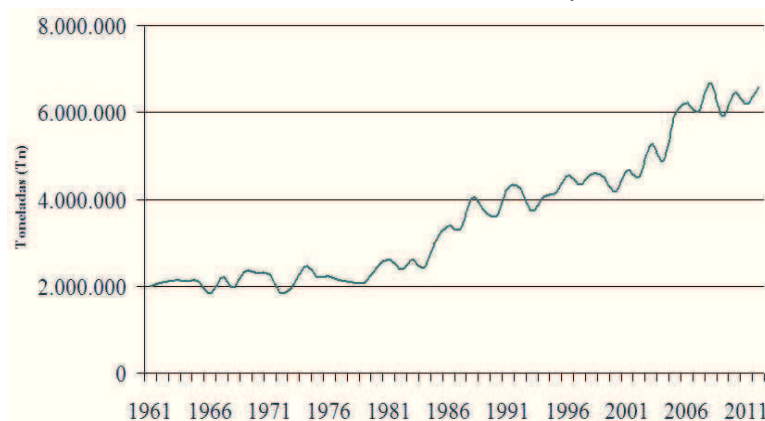
<sup>6</sup> Datos: Banco Mundial (2011)



Por otro lado, la mayor parte de la población civil vive en zonas rurales (la media se sitúa en el 69%). La principal actividad a la que se dedican es el sector primario, por ello, las catástrofes naturales y en concreto las sequías resultan muy dañinas. El estilo de vida de los habitantes del Sahel no ha cambiado en los últimos cincuenta años, y por consiguiente los sistemas de producción no se han modernizado: la ganadería sigue siendo nómada y los cultivos emplean técnicas tradicionales sin mecanizar, estando destinados a la subsistencia. Por lo tanto, los beneficios monetarios que generan son pequeños o inexistentes. (ECOWAS-SWAC/OECD 2006)

Como se apunta en el informe de AGIR<sup>7</sup> (2013), la población de toda la región ha experimentado un fuerte aumento de la producción agrícola (Gráfico 7), pero debido a los riesgos ambientales, la degradación de los recursos productivos y el crecimiento de la población (en proporción mucho más elevado que el aumento de la producción agrícola), tiene como resultado que un sector importante de la población no tenga acceso a alimentos en cantidad y calidad suficientes para sobrevivir.

Gráfico 6: Producción media de cereales entre 1961 y 2012 en el Sahel.



Fuente: Elaboración propia a través de datos de FAOSTAT.

El aumento de la producción de alimentos es fruto de la expansión de la superficie cultivable, y al uso de fertilizantes químicos y de semillas transgénicas; el problema yace en que, a largo plazo, este

modelo de agricultura no es sostenible. Además, el cambio climático tiene un efecto muy negativo en la gestión de la agricultura: sequías, inundaciones, desertificación del suelo, contaminación de las aguas, etc. (AGIR, 2013) Por otro lado, factores como la inestabilidad política y económica, los conflictos armados y las disfunciones del mercado, convierten la situación en insostenible para los sectores de la población más vulnerables. Ejemplo de ello es la fuerte inflación de los precios de los alimentos más básicos en las épocas de sequía y en los años posteriores.

<sup>7</sup> “Global Alliance for Resilience Initiative” (AGIR) es una iniciativa de la Comisión Europea junto con otras organizaciones internacionales como el SWAC o el ECOWAS. Recoge propuestas de ayuda humanitaria y protección de la sociedad civil para los países del Sahel y del África occidental.





Las dificultades de acceso al mercado y la falta de ingresos afectan en gran medida a la desnutrición. Como señala el informe de AGIR (2013) “el escaso poder adquisitivo empuja a muchos hogares al endeudamiento, lo que conduce a la descapitalización progresiva a través de la venta de activos productivos (como la tierra, el capital, o la ganadería)” (AGIR, 2013:6). Este hecho contribuye a deteriorar cada vez más la situación de la población más pobre.

Entre los grupos más vulnerables encontramos a la infancia y las mujeres. Estos colectivos están especialmente expuestos a enfermedades endémicas como la malaria, y a epidemias como el sarampión, el cólera o la meningitis entre otras muchas (AGIR, 2013); en la mayoría de casos debido a la mala alimentación así como el difícil acceso a centros de salud y a las malas prácticas higiénicas.

En cuanto a las mujeres, las desigualdades de género obstaculizan enormemente el crecimiento económico. Su papel en la sociedad se ciñe a las labores del hogar, entre las que se incluye la adquisición de productos alimenticios y su preparación, la higiene familiar y la educación infantil. (AGIR, 2013) Las dificultades a las que se enfrentan limitan enormemente su papel socio-económico, que en otras circunstancias podría ser mucho más productivo. Como señala el informe anual de la FAO (2012) la proporción de mujeres que aportan su fuerza de trabajo a la agricultura es aún muy reducida. Las tasas más bajas se dan en Níger (menos del 25%) y las más altas en Chad (entorno al 55%). La FAO estima que si se igualara el acceso a los recursos productivos entre hombres y mujeres, la producción agrícola podría incrementarse hasta un 25%.

La situación de desigualdad y pobreza en que viven los habitantes del Sahel, provoca numerosos conflictos locales entre grupos rurales debido a la escasez de tierras y agua. Del mismo modo, las circunstancias llevan en muchas ocasiones a que la población se desplace, lo que también genera conflictos étnicos o revueltas sociales que en ciertos momentos han tornado en violencia y han pasado de ser un conflicto localizado a convertirse en un problema regional. Es este el caso de Burkina Faso, dónde las tensiones entre las comunidades agrícolas y pastorales supusieron un grave conflicto interno en los años 1986 y 1995. A estas cuestiones debe sumarse el hecho de que muchas de disputas tienen cierto componente religioso.

El factor lingüístico es significativo. En este espacio conviven multitud de lenguas y dialectos que pueden dificultar el entendimiento o afianzar las posiciones en los casos de conflicto. La lengua de comunicación que suele emplearse es la heredada de la época



colonial (francés, inglés y Portugal) y en otros casos el árabe. Su importancia recae en que, sirve como medio para garantizar cierta cohesión nacional. (Calduch, 2013)

**Estados** Todos los países analizados son repúblicas desde su independencia en los años cincuenta y sesenta, con la excepción de Etiopía, que fue monarquía hasta el golpe de Estado de 1974. Del mismo modo, la mayoría de ellos disponen de una Constitución (salvo Mali y Níger, que temporalmente está derogada a la espera de aprobarse una nueva). La juventud de todas ellas, pues ninguna tiene más de un cuarto de siglo, así como los numerosos conflictos y golpes de Estado en la historia de cada uno de ellos, dan cuenta de la inestabilidad política existente. Además, los equipos de Gobierno se caracterizan por poseer un marcado carácter étnico o religiosos, una estructura jerárquica cuasi-militar (cuando no lo es por completo), y una falta llamativa de cualificación. (Conde, 2011)

Una de las propuestas, como solución a la inestabilidad, es el afianzamiento de la democracia. El Instituto International IDEA<sup>8</sup> analiza el el grado de democratización de un país. Según datos de dicho Instituto, ante la cuestión de si se prohíbe la compra de votos en la legislación, en el 88,89% de los casos sí se contempla (tan sólo Mauritania no lo

Tabla 2: Sistemas de Gobierno de los países del Sahel.

Burkina Faso	República parlamentaria y semipresidencialista Constitución de 1991
Chad	República unitaria y presidencialista Constitución de 1996
Etiopía	República federal y parlamentaria Constitución de 1995
Eritrea	Republica unipartidista Constitución de 1997
Mali	República multipartidista y semipresidencialista Derogada en 2012
Mauritania	Republica islamista y semipresidencialista Constitución de 2006
Níger	República unitaria y semipresidencialistas Derogada en 2010
Nigeria	República federal y presidencialista Constitución de 1999
Senegal	República semipresidencialista Constitución de 2001
Sudán	República federal presidencialista Constitución de 2005

prohíbe). De igual modo, el 87,50% de los casos es afirmativo en relación a la prohibición de hacer uso personal de los recursos estatales. Sin embargo, ante la cuestión de si los partidos políticos rinden cuentas a la ciudadanía de sus actos y finanzas, la respuesta es negativa en un 62,50% de los casos. Esta cuestión, -el

<sup>8</sup> “Instituto Internacional por la Democracia y la Asistencia Electoral”, es una plataforma intergubernamental con el fin de estudiar y analizar el desarrollo de la democracia en el mundo. Colabora activamente con las Naciones Unidas, teniendo un representante permanente en la ONU.





*accountability*- es esencial en un sistema democrático, pues se parte de la idea de que los representantes deben rendir cuentas a la ciudadanía, con el objetivo de que los votantes valoren su labor para la siguiente elección.

En el Informe Anual “African Economic Outlook” (2012), podemos ver que en Burkina Faso, Senegal, Níger y Nigeria se reconocen libertades y derechos ciudadanos parcialmente. En cambio, en Chad, Eritrea y Sudan no se otorgan libertades y mucho menos derechos políticos, aunque sí aparecen algunos derechos civiles. Mauritania es considerado como “libre” en el Informe, ya que, concede tanto derechos políticos como libertades civiles a sus ciudadanos. En cuanto a la evolución de los mismos, desde 2010, Etiopía ha restringido los derechos a sus ciudadanos, y Nigeria y Níger, por el contrario, han hecho avances importantes. Finalmente, en el caso de Mali, hasta el golpe de Estado del año 2012, el país había experimentado cierta apertura democrática, pero las revueltas acaecidas han supuesto un *impasse*.

Por otro lado, las Naciones Unidas elaboran una serie de informes de evaluación y una “agenda de acción”, acerca de los avances hacia la transparencia de la política y las instituciones en África. En el informe de 2012, se recoge la transparencia de los presupuestos, de los países analizados Mali obtiene la cuota más alta en un 43%, por delante de Burkina Faso (23%), Nigeria (16%), Senegal (10%) y en los últimos puestos Níger y Chad con un 4% y un 3% respectivamente. Del mismo modo, según el Informe de African Economic Outlook (2012)<sup>9</sup> los diez países analizados obtienen una nota por debajo de 3, siendo ésta la de Burkina Faso. Sudán es quién peor nota recibe (1,6).

Tanto la historia política como los datos concretos sobre la democracia, dan muestra de la inestabilidad de los Estados. Como ya hemos señalado, muchos de ellos son incapaces de prestar servicios públicos básicos. Si atendemos al gasto público en educación, vemos que el más alto se da en Níger (4,5% del PIB), y el más bajo en Chad (2,6%), muy lejos de los países occidentales, dónde ronda el 7%. El caso del gasto público en salud es muy similar: Mauritania es el país que más porcentaje de su PIB destina a la sanidad (un 60%) y Chad es quién menos, con tan sólo un 27,1% en gasto sanitario; si lo comparamos con los países más desarrollados, en ellos el gasto en salud está por encima del 75% del PIB.

---

<sup>9</sup> En el Informe se toman los datos del índice elaborado por Transparency International. En él, 10 supondría la total transparencia de las instituciones políticas y el 0 la total corrupción del sistema. En base a ello, las notas obtenidas son: Burkina Faso, -3-; Senegal, -2,9-; Mali, -2,8-; Etiopía, -2,7-; Eritrea, -2,5-; Níger, -2,5-; Nigeria, -2,4-; Mauritania, -2,4-; Chad, -2-; y Sudán, -1,6-.

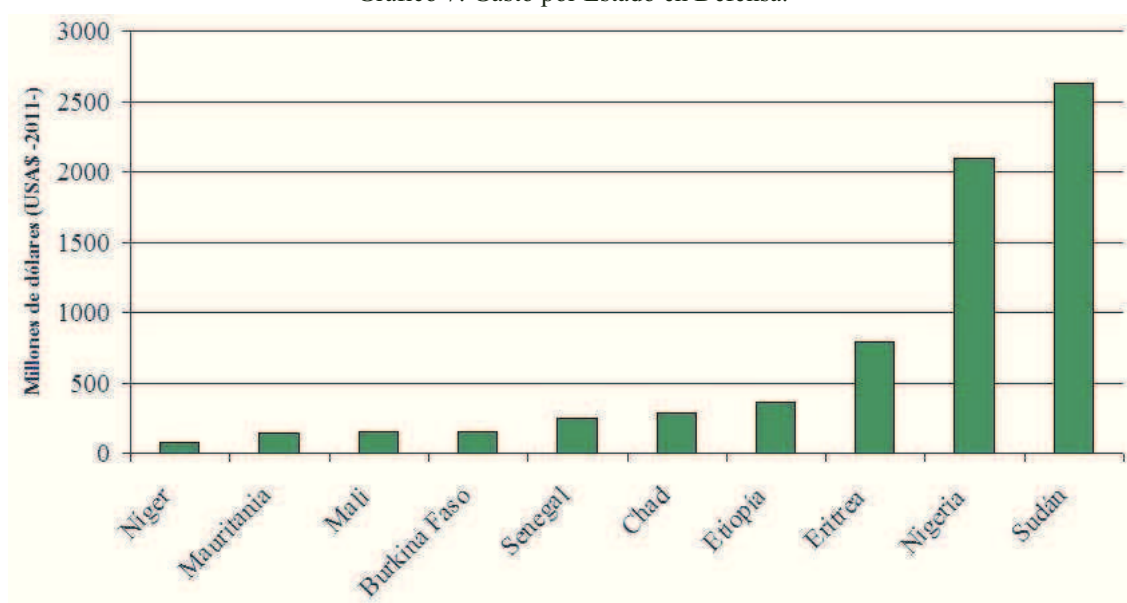


Por otro lado, el gasto en obras públicas en la mayoría de estos países está aumentando. Por un lado, debido a la necesidad en apoyo de la economía (como puede ser la construcción de carreteras y vías de comunicación), y por otro lado, fruto del apoyo exterior al desarrollo, como en el caso de la construcción de pozos y presas o ayudas a la agricultura.

En cuanto al endeudamiento de los Estados, los datos varían mucho: en Nigeria es de tan sólo un 6%, debido sobre todo a la exportación de petróleo, lo que contrasta con Mauritania, dónde alcanza un 70%. Para el resto de países se halla entre el 20% y el 30%.

Para concluir, el gasto en defensa, como puede verse en el Gráfico 8, presenta grandes diferencias entre países. Sudán es quién más invirtió en defensa en el año 2012, superando los 2.500 millones de dólares, mientras que Níger alcanzó una cifra de tan sólo 75 millones de dólares. Este hecho puede explicarse por la situación que se vive, ya sea pacífica o beligerante. Por norma general, los países del Sahel disponen de Ejércitos proporcionalmente pequeños a su población y extensión geográfica. M. Á. Ballesteros cifra en poco más de 800.000 efectivos la suma del personal, tanto de las Fuerzas Armadas como de otras fuerzas de seguridad del Estado. Si contrastamos este dato con la extensión total de la región del Sahel (más de 127 millones de kilómetros cuadrados), observamos que la media que cubre cada personal de seguridad es de 159 km<sup>2</sup> y de uno por cada 478 personas.

Gráfico 7: Gasto por Estado en Defensa.



Fuente: Elaboración propia a través de datos de SIPRI (2012).



**Grupos armados** Son muchos y muy variados los grupos armados que aparecen en estos Estados. Podrían englobarse en tres grandes grupos: en primer lugar las guerrillas o grupos insurgentes; en segundo lugar los grupos terroristas; y por último, grupos de crimen organizado dedicados al tráfico ilegal de armas y drogas, principalmente.

Su importancia radica en que cuanta más inseguridad haya en una región y cuanto más débil sea un Estado, más se fortalecen estos grupos. (IEEE e IMDEP, 2013) Además, juegan con la ventaja de que emplean las mismas rutas que se usaban en el comercio transahariano desde el s. IX. Por lo tanto, parten de la base del conocimiento del terreno así como de los medios y formas para sobrevivir en las condiciones adversas que presenta la geografía. (Aparicio-Ordás, 2013)

#### ○ Guerrilla

El origen de las guerrillas viene de los problemas por el trazado de fronteras, que no se ajusta a la ubicación de los diferentes grupos étnicos. En muchos casos las etnias minoritarias han sido duramente reprimidas, como es el caso de los igbos en Nigeria. El hecho de que una comunidad se reparta entre diferentes Estados favorece la movilidad de la población y por tanto el contagio de conflictos entre varios países, como las rebeliones de los tuaregs que se han extendido a Mali, Argelia, Niger y Libia, en todas las ocasiones en las que han estallado. Otra de las consecuencias puede ser el recrudecimiento de la disputa fruto del apoyo entre los miembros de un mismo grupo, ejemplo del cuál es el caso de la región de Ogadén (Etiopía) habitada por somalíes.

Como señala M. A. Ballesteros (2013) “todos los países del Sahel son conglomerados de etnias y tribus, entre los que predomina el sentimiento de casta, de etnia o de pueblo, sobre el de identidad nacional, (...) Este conglomerado multiétnico propicia los sentimientos de discriminación y enfrentamiento interétnico que dificultan el crecimiento de los países”. (Ballesteros, 2013: 3)

La falta de soberanía del Estado, la inseguridad social y la pobreza junto a las malas condiciones climáticas, crean un ambiente muy propicio para la aparición de grupos insurgentes. Su objetivo es ampliar su cuota de poder y así, alcanzar mayor estabilidad. Paradójicamente, el resultado es el contrario.

La guerrilla está íntimamente ligada al crimen organizado. En primer lugar debido a que son estos los que promueven el tráfico de armas de las que se nutren los grupos



sublevados contra los Gobiernos centrales. Por otro lado, parte de la financiación de sus actividades proviene del tráfico de drogas. (Calduch, 2013)

Del mismo modo, algunos gobiernos apoyan a las fuerzas rebeldes del país vecino proporcionándoles armas, bases estratégicas en su propio territorio e incluso apoyo militar directo. Este hecho contribuye a aumentar el impacto del conflicto así como expande regionalmente el problema. (Conde, 2011) Es el caso del gobierno de Sudán quién ha mantenido relaciones con los rebeldes chadianos, mientras que, en contrapartida, los rebeldes sudaneses han recibido el apoyo de Chad.

Otro de los problemas importantes que se crea es la adopción de niños como soldados en las guerrillas. Es esta una situación que ocurre con más frecuencia en el centro de África, pero también se encuentran casos en la franja del Sahel. Según UNICEF, en Sudán, más de 3.500 niñas y niños soldados fueron desmovilizados durante el conflicto con el Sur del país.

#### ○ Crimen organizado

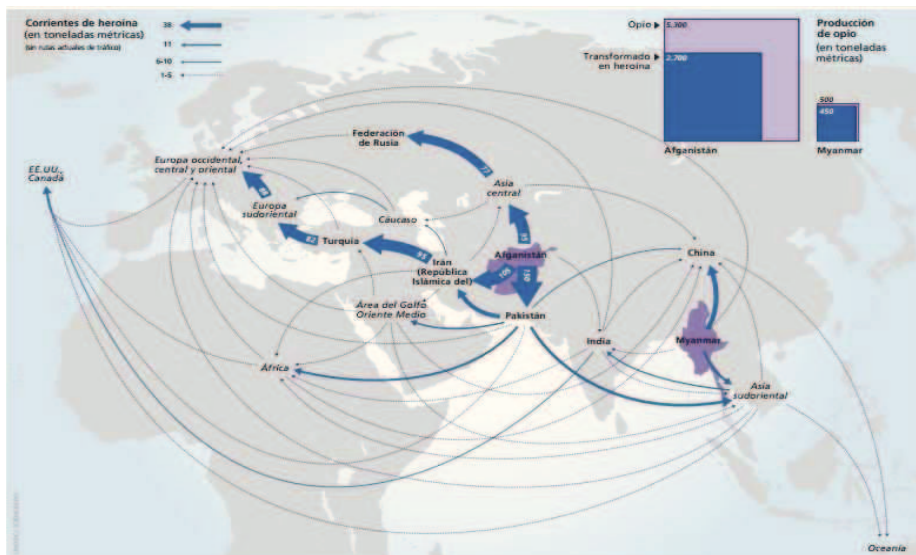
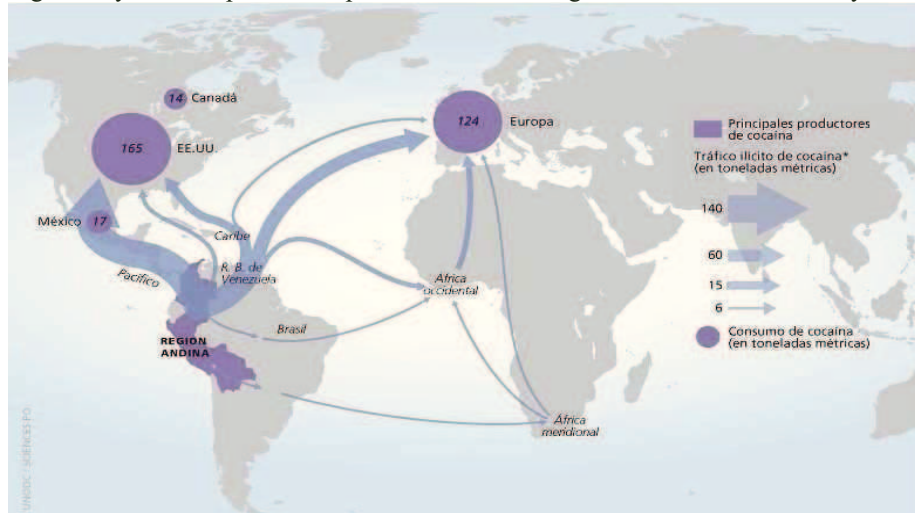
El crimen organizado se considera una gran amenaza para la seguridad, ya que, impide el desarrollo social, económico y democrático. Si a ello se suma el hecho de la fragilidad de los Estados de la franja del Sahel, la combinación supone un gran peligro para la estabilidad. (Aning, 2009) Las actividades más extendidas en esta zona son el tráfico de armas y el tráfico de drogas. Aunque también existen organizaciones que se dedican a sectores como al contrabando de diamantes, personas o falsificaciones.

En cuanto al narcotráfico, supone un gran reto en la zona porque la región es usada por las redes de crimen organizado de América Latina y Asia (Figura 3 y 4) como plataforma de entrada a Europa, el segundo gran mercado mundial por detrás de Estados Unidos. En las figuras X e Y se pueden observar las rutas de transporte que emplean las mafias latinas y asiáticas para movilizar sus mercancías. Si se atiende a las cifras, anualmente pasan aproximadamente 50 toneladas de cocaína con un valor de unos 2 mil millones de dólares. (UNODC 2008).

Del mismo modo, no sólo supone un problema a nivel de tráfico, sino que dentro de los propios Estados, los niveles de consumo son cada vez más elevados, sobre todo entre la población más joven. El consumo de drogas entre la población está llegando a niveles tales que la UNODC lo ha clasificado como alarmante.



Figuras 3 y 4: Principales rutas para el tráfico de drogas desde América Latina y Asia.



Fuente: UNODC

Otra de las fuentes más lucrativas es el contrabando de armas ligeras. Según un informe de Naciones Unidas, se estima que unos 100 millones de armas ilegales circulan en África. Éstas se mueven entre los conflictos debido a la porosidad de las fronteras (Conde 2011). Con el consecuente aumento de violencia.

### o Terrorismo

Tras la derrota militar del Grupo Islámico Armado (GIA) en Argelia, sus miembros se dispersaron en los países colindantes. Los sectores yihadistas más radicales han formado grupos autónomos o células en Mauritania, Mali, Níger y Burkina Faso. Como señala Calduch (2013), dichos grupos tienen la “doble función de propagar la interpretación islámica salafista y derrocar a los que consideran gobiernos débiles, corruptos y sobre todo *kafir* (apóstatas del verdadero islamismo)” (Calduch, 2013:124).



Por otro lado, un informe publicado por International Crisis Group (2005) apuntaba a que la franja del Sahel es, sobre todo, una zona de refugio y comunicación entre los diferentes grupos terroristas. Las amenazas vienen tres focos principales: en primer lugar de la zona norte de Mali y Níger, más próxima a Argelia; del Cuerno de África (Etiopía y Somalia); y por último, de Nigeria. Este triángulo, rodea al cinturón del Sahel. De modo que, su inestabilidad política, la porosidad de sus fronteras y la conflictividad social favorecen la circulación del terrorismo. A la vez supone un aumento de su vulnerabilidad, suponiendo a la vez una amenaza para su débil estabilidad.

Entre todos destaca el Grupo Salafista para la Predicación y el Combate (GSPC), vinculado estrechamente a la red de *Al Qaeda*, implantada desde la década de los noventa en Sudán, que ha pasado a denominarse *Al Qaeda del Magreb Islámico*, actualmente asentado en la región de Mali, Nigeria y el sur de Argelia (Calduch, 2013). Sin embargo no es el único grupo islamista yihadista que opera en la región. En la zona de Mali podemos encontrar agrupaciones como *Ansar Dine* o el Movimiento Nacional para la Liberación de Azawad (MNLA). Este último es una fusión del Movimiento Nacional de Azawad (MNA) y el Movimiento Tuateg en el norte de Mali (MTNT). Dicha unión fue la reivindicó la independencia de la región de Azawad, zona septentrional de Mali, en el año 2012. (Aparicio-Ordás, 2013)

En la región de Etiopía y Somalia se asientan los movimientos de Alianza para la Libertad y la Democracia y el grupo islamista somalí Al-Ittihad, considerados como grupos terroristas. (Fisas, 2009)

En cuanto a Nigeria, en el norte del país se sitúa el grupo terrorista Boko Haram. Tiene sus raíces en la secta *Mailatsine*, quienes provocaron importantes disturbios en la década de los ochenta. En 2002 se reconvierte en Boko Haram. Su principal fin es instaurar un régimen islámico en la zona musulmana de Nigeria (el norte). Desde 1999 impusieron la Sharia como código de justicia, lo que supone un gran desafío para el poder central. Como señala M. Laborie, este grupo se aprovecha de que “en el norte, el 72 por ciento de la población vive por debajo del umbral de la pobreza, en comparación con sólo el 27 por ciento en el sur”. (Laborie, 2011:4)

Las actividades que llevan a cabo a la largo del Sahel se ciñen al contrabando de armas y dinero, y cuando es posible al secuestro de occidentales a cambio de un rescate, como medio de financiación. (Benchiba, 2009) Entre ellas no se hallan operaciones





armadas de asalto. Los disturbios que tienen lugar son los propios de la convergencia de diferentes etnias y religiones a lo largo de toda la zona. Por ello, la amenaza se entiende desde un punto de vista potencial y no inmediato.

A pesar de ello, el aumento del salafismo yihadista (corriente radical del islamismo) es un hecho. Supone un reto debido a que los países del Sahel ya se hallan de por sí divididos por cuestiones religiosas. En general, el norte, más cercano al Magreb, es de mayoría musulmana, mientras que al sur se localiza principalmente minorías cristianas u otras de tipo tradicional africano, como el animismo. Es por tanto una línea de convergencia de distintas religiones.

La corriente salafista yihadista y el wahhabismo se ha visto incrementado con la llegada de nuevos predicadores desde la península arábiga, y de excombatientes extranjeros (de Irak y Pakistán, principalmente). La corriente más extendida en esta zona de África es la suní maliki, más moderada que las mencionadas anteriormente, sin embargo en países como Sudán, Somalia y Nigeria, están comenzando a imponerse las corrientes yihadistas y wahhabistas. Esto puede suponer un freno a los procesos democráticos abiertos, como mecanismos de estabilización. (Conde, 2011) Un ejemplo de ello es el caso de Somalia, dónde las milicias de Al-Shabaab están aplicando al sur del país la *Sharia* como forma de gobierno.

Finalmente, el terrorismo se encuentra muy ligado en sus actividades al contrabando, tanto de armas como fuente para sus actividades, y al narcotráfico, como medio de financiación.

## Actores privados

### ○ Empresas y multinacionales

El sector privado interior de los países del Sahel está dominado por empresas familiares de pequeño o mediano tamaño, que operan dentro del comercio minorista y en un restringido mercado interior. La legislación entorno a ellas suele poner muchas trabas para su creación. Por ejemplo, sistemas impositivos a los que no pueden hacer frente, o gran cantidad de procedimientos burocráticos para su puesta en marcha. Además, la falta de infraestructuras de comunicación impide su extensión a todo el territorio, marginándolas a ámbitos locales. (AEO 2013)

También existen numerosas empresas públicas, de mayor tamaño, como son “Cotontchad” en Chad, o “Sinnar Sugar Factories” en Sudán. Las políticas de los





Gobiernos de la zona tienden hacia la privatización de dichas empresas con el objetivo de mejorar las competencias y dinámicas de los mercados. Las compañías de este tipo se centran en los sectores de la agricultura, la agroindustria, la minería y el turismo.

Otro de los desafíos es la inversión. En su gran mayoría es extranjera y se centra, sobre todo, en las industrias extractivas, aunque también está presente en el sector del algodón. La actividad de estas empresas consiste en la inversión en empresas locales y sobre todo, en la exportación posterior de las materias primas. Es este el caso del “Grupo Cortefield”, con sede en España, quién exporta gran parte del algodón bukinabés para producir sus tejido. (SAAVEDRA, 2010)

Otra forma de presencia es a través de su explotación. En Burkina Faso, más de setenta empresas internacionales están presentes, principalmente de Australia, Canadá y Sudáfrica (AEO, 2013). Las empresas australianas presentes son: AIMResources o BlackThorn, ambas dedicadas a la explotación de minas de zinc; y entre las empresas canadienses destacan SEMAFO, dedicada a la extracción de oro. En ciertos casos, la extracción se realiza de forma compartida con empresas autóctonas como pueden ser: Essakane SA, Burkina Manganèse SA o Burkina Mining Company. (SAAVEDRA, 2010)

En el caso de Chad, todas las compañías petroleras asentadas en el país son de propiedad extranjera. Incluyen: Esso (EE.UU.), Chevron (EE.UU.), Petronas (Malasia), Griffiths Energy (Canadá), Empresa Nacional del Petróleo de China (CNPC) y Taiwan’s Overseas Petroleum and Investment Corporation. (AEO, 2013) En los demás sectores, el Estado chadiano está promoviendo la creación de empresas públicas como medio para combatir el paro, principalmente en las áreas de transporte y construcción.

En Eritrea la presencia de empresas extranjeras también es importante, es el caso de: Canada’s Nevsun Resources Ltd., South Boulder Mines (Australia), UK’s Andiamo Exploration Ltd. (Gran Bretaña), Chinese Beijing Donia Resources Co. y Land Energy Group (Gran Bretaña). (AEO, 2013) Ha estado favorecida por la privatización de numerosas empresas estatales, sin embargo la escasez de mano de obra cualificada y el escaso desarrollo del sector financiero continúan afectando a la entrada de capital foráneo. Entre las empresas nacionales eritreas encontramos Asmara Brewery, Red Sea Bottlers Share Company, o Eritrean Telecommunications Services Corporation, entre otras. (AEO, 2013)



Etiopía y Mauritania son dos países más cerrados al mercado internacional. Sus legislaciones establecen muchas trabas a la entrada de empresas extranjeras. El sector está dominado por organismos estatales o por sociedades donde la inversión pública es mayoritaria. Aún así, en Etiopía podemos encontrar empresas chinas (CGC Overseas Construction Ltd) o la malaya Petronas. (AEO, 2013) En el caso de Mauritania existen importantes acuerdos de explotación de los bancos de pesca con la Unión Europea, EEUU y China.

Tanto en Mali como Senegal, las empresas extranjeras son pocas, ya que, el sector minero está poco desarrollado. En Senegal podemos encontrar a Total SA (Francia) o Shell (España). (ICEX, 2013) En Mali tiene presencia la compañía india Eathstone; sin embargo, la crisis de 2012 supuso un gran estancamiento para estos actores, tanto a nivel nacional como internacional. El *Club des investisseurs français au Mali* (CIFAM), estima que los saqueos que tuvieron lugar en marzo 2012, tras el golpe de Estado, supusieron un coste de 500 millones de Francos CFA (alrededor de un millón de dólares) en daños y robos. (AEO, 2013)

En Níger, la empresa francesa Areva explota las principales minas de uranio del país. En cuanto al oro, es explotado por la empresa LME, con capital canadiense. En relación al petróleo, la China National Petroleum Company y la Sociedad Nigerina de Productos del Petróleo (SONIDEP), son quienes controlan la extracción petrolífera en Níger, teniendo SONIDEP el monopolio para su tratamiento y exportación. También tienen presencia en la economía nigerina empresas de China, Canadá, Australia, India, Sudáfrica y Estados Unidos (AEO, 2013)

En Sudán, la industria extractiva de hidrocarburos está dominada por la Greater Nile Operating Company. Es éste un grupo compuesto por la empresa pública sudanesa SudaPet, la empresa estatal malaya Petronas, la China National Petroleum Corporation y la empresa pública india ONGC. (AEO, 2013) Otras empresas con cierta presencia en Sudán son la emiratí Al Thani, la china Sinopec o la turca Zafer. (ICEX, 2011) Por otro lado, Sudán es, junto con Nigeria, uno de los países que disponen de refinerías propias. Eritrea tiene diferentes acuerdos para el tratamiento de su oro en suelo sudanés.

Finalmente, en el caso de Nigeria, las empresas extranjeras que operan en el país trabajan mediante contratos de producción compartida con la empresa nacional Nigerian National Petroleum Corporation (NNPC). Las compañías internacionales incluyen a ExxonMobil (EE.UU), Chevron (EE.UU), Shell (España), Total SA (Francia), Eni/Agip



(Italia), Sinopec (China), ConocoPhillips (EE.UU.), Petrobras (Brasil) o StatoilHydro (Noruega). (AEO, 2013)

### ○ Otras organizaciones

Son muchas las iniciativas y proyectos que se llevan a cabo desde Fundaciones, ONG y entidades similares en toda África. En primer lugar desataca Cruz Roja, pues es el principal y primer actor que interviene en asistencia de la población en caso de conflicto armado o desastre natural. Del mismo modo, son muchos y muy variados los proyectos que desarrolla en toda la región. Es el caso de la Cruz Roja Española, quién lleva colaborando desde 1993 con la Cruz Roja Burkinabé, desarrolla programas para mejorar, por ejemplo, la calidad de vida de las mujeres, el acceso a agua potable a través de la construcción de pozos, la alfabetización y/o el acceso a medicamentos. Otras actividades que lleva a cabo la Cruz Roja son la sensibilización en Derechos Humanos, prevención de catástrofes, así como facilitar el acercamiento de familiares separados tras los conflictos o desastres naturales.

Otras organizaciones internacionales y con un peso importante son por ejemplo Médicos Sin Fronteras, Amnistía Internacional, Intermón OXFAM, Save the Children o Cáritas. Cada una en su ámbito, desarrollan planes y proyectos de diferente naturaleza. Su importancia reside en que son las más cercanas a la población en cuanto a asistencia se refiere. Los Estados no tienen capacidad para hacerlo, por lo que dichas organizaciones cumplen una misión auxiliar de los poderes públicos. En situaciones de emergencia, como es habitual que ocurra en el Sahel, su acción es vital.

El informe anual elaborado por ICAEH señala que debido al aumento de la vulnerabilidad de la población, la falta de voluntad política para poner freno a los problemas y la reciente crisis económica que sufren los Estados occidentales, traen consigo una importante disminución de las ayudas a los países subdesarrollados. (Rey y Núñez, 2012)

Otra de las trabas a la acción humanitaria es la creciente conflictividad. Esto conlleva que aquellos que acuden a la región a prestar ayuda, sean reacios ante la posibilidad de sufrir ataques armados.

Finalmente, cabe señalar los organismos dependientes de Gobiernos con la finalidad de prestar ayuda humanitaria. Destacan en este aspecto USAID (EE.UU.) y ECHO



(Dirección General de Ayuda Humanitaria y Protección Civil de la UE), o en el caso de España, AECID (Agencia Española de Cooperación Internacional para el Desarrollo).

### Actores públicos:

#### ○ Organizaciones internacionales

Todos los países del Sahel son miembros de las Naciones Unidas, y por lo tanto son partícipes de las actividades de la misma. Dados sus niveles de pobreza y bajo desarrollo, son destinatarios de múltiples ayudas al desarrollo. La Comisión Económica para África (CEPA) se encarga de coordinar las actividades relacionadas con el apoyo al desarrollo socioeconómico de todo el continente.

En los últimos años el montante de la ayuda internacional desde organismos oficiales ha aumentado según el Informe anual de African Economic Outlook (2012). En términos generales, los únicos países que han recibido menos ayudas desde 2005 son Eritrea y Nigeria. Este último resulta significativo, ya que, ha pasado de recibir alrededor de 11 millones de dólares en 2006 a poco más de 2 millones en el año 2010. El Estado que más recibe es Etiopía con más de 3.000 millones de dólares anuales, seguido de Sudán y Nigeria. Quién menos recibe es Eritrea y Chad, ambos rondan los 200 millones.

Por otro lado, en el Informe se distingue las concesiones de ayuda recibida desde la OCDE. Se puede observar que los países que cada vez reciben más apoyo son Burkina Faso, Etiopía, Mali, Níger y Senegal. Para el resto, las transferencias han ido decayendo, aunque sin diferencias significativas. En relación a la ayuda recibida desde otras entidades oficiales, sigue un patrón similar a los préstamos de la OCDE. Destacando Etiopía y Mauritania que han doblado la cuantía percibida por esta vía para el período de 2005 a 2010: Mauritania de 81 millones a 249 millones, y Etiopía de 714 millones a 1567 millones. (AEO, 2012)

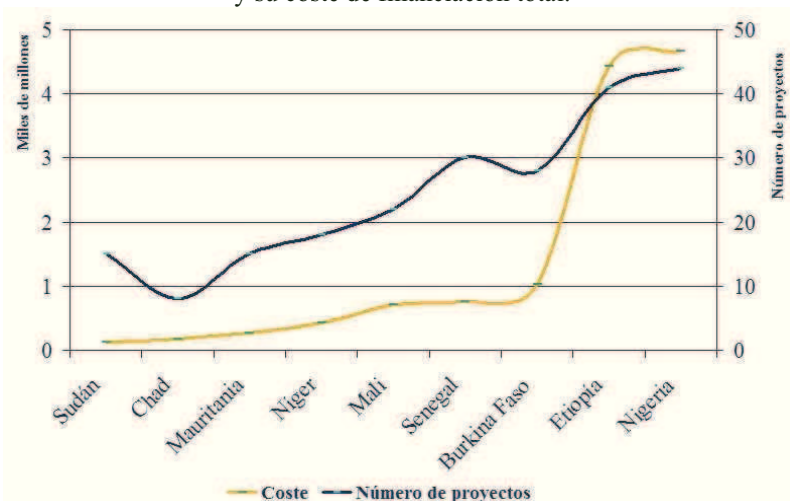
Por su parte, el Grupo del Banco Mundial y en concreto la Asociación Internacional de Fomento (AIF), es el proveedor más importante de asistencia para el desarrollo en África.



Se llevan a cabo proyectos en infraestructura, agricultura, comercio regional, salud y educación. Una amplia gama de áreas que quedan recogidas en el Marco Estratégico de Asistencia a África (SFIA).

Actualmente, el Banco Mundial (Gráfico 8) está llevando a cabo más de cuarenta proyectos tanto en Etiopía como en Nigeria, Senegal acoge un total de 30 proyectos distintos, así como Mali y Burkina Faso que se sitúan

Gráfico 8: Número de proyectos realizados por el Banco Mundial y su coste de financiación total.



Fuente: Elaboración propia a través de datos de Banco Mundial (2013).

entorno a la veintena. En el resto de países son menos los proyectos llevados a cabo, situándose alrededor de la decena, salvo en Eritrea, dónde no hay ningún proyecto abierto.

Las organizaciones regionales en África son muy numerosas y se orientan principalmente al ámbito económico. La gran mayoría se engloban en la Comunidad Económica Africana, dependiente de la Unión Africana. Dicha comunidad se subdivide en diferentes agrupaciones económicas regionales. El objetivo es el desarrollo del continente africano a través del acercamiento y la armonización de las diferentes economías estatales.

En cuanto a los países que estamos analizando, en la zona occidental nos encontraríamos con el ECOWAS, al que pertenecen: Senegal, Mali, Burkina Faso, Níger y Nigeria. Chad está integrado en la CEEAC, y Sudán, Eritrea y Etiopía a COMESA. Mauritania forma parte de la CEA pero no se ha adherido a ninguna otra comunidad subregional.

Por otro lado, la UEMOA es un importante instrumento de unión entre los Estados del oeste de África. La razón es que, fruto de su pasado común como colonias francesas, ciertos países comparten moneda, el Franco CFA. La UEMOA recoge a estos países y



através del Banco de Desarrollo del África Occidental, trabaja por la integración económica de todos ellos.

Otra comunidad de ámbito regional importante es la CEN-SAD, ya que, es la única que agrupa a todos los países que se analizan bajo la denominación común de Sahel. Esta unión establece una zona de libre comercio entre sus miembros.

En relación al clima, dado los altos niveles de desertificación de toda la región se creó el CILSS. Dicha organización realiza informes y evalúa los daños producidos así como sirve de plataforma para el diálogo interregional.

Tabla 3: Organizaciones internacionales a las que pertenecen los países del Sahel<sup>10</sup>

Países	Área política	Área económica	Área específica
<b>Burkina Faso</b>	ONU; UA; SWAC; CE	CEA; ECOWAS; UEMOA; CEN-SAD; OMC	CILSS; LGA; OIF
<b>Chad</b>	ONU; UA; SWAC	CEA; CEEAC; CEN-SAD; OMC	CILSS; OIF
<b>Eritrea</b>	ONU; UA	CEA; CEN-SAD; COMESA; IGAD	MPLA
<b>Etiopía</b>	ONU; UA	CEA; COMESA; IGAD; OMC	MPLA
<b>Mali</b>	ONU; UA; SWAC	CEA; ECOWAS; UEMOA; CEN-SAD; OMC	CILSS; LGA; OIF
<b>Mauritania</b>	ONU; UA; SWAC	CEA; CEN-SAD; GAFTA; PEV; UfM; OMC	CILSS; AMU; LA; OIF
<b>Níger</b>	ONU; UA; SWAC; CE	CEA; ECOWAS; UEMOA; CEN-SAD; OMC	CILSS; LGA; OIF
<b>Nigeria</b>	ONU; UA; SWAC; Commonwealth	CEA; ECOWAS; CEN-SAD; OMC	OPEP;
<b>Senegal</b>	ONU; UA; SWAC	CEA; ECOWAS; UEMOA; CEN-SAD; OMC	CILSS; OIF
<b>Sudán</b>	ONU; UA	CEA; COMESA; IGAD; GAFTA	LA; OCI; MPLA

Fuente: Elaboración propia

Por último, cabe señalar las Operaciones de Mantenimiento de la Paz que ha llevado a cabo las Naciones Unidas en la región.

- Grupo de Observadores de las Naciones Unidas en la Franja de Aouzou (UNASOG) -1994-.
- Misión de las Naciones Unidas en Etiopía y Eritrea (MINUEE) -2000/2008-.
- Operación Híbrida de la Unión Africana y las Naciones Unidas en Darfur (UNAMID). Activa desde 2007.

<sup>10</sup> **AMU**: Unión del Magreb Árabe; **CAEU**: Consejo de la Unión Económica Árabe; **CE**: Consejo del Entente o Entendimiento; **CEA**: Comunidad Económica Africana; **CEN-SAD**: Comunidad de Estados Sahelo-Saharianos; **CILSS**: Comité Interestatal Permanente para el Control de la Sequía en el Sahel; **COMESA**: Mercado Común del Este y el Sur de África; **ECCAS/CEEAD**: Comunidad Económica de Estados del África Central; **ECOWAS/CEDEAO**: Comunidad Económica de Estados del África Oriental; **GAFTA**: Gran Zona Árabe de Libre Comercio; **IGAD**: Autoridad Intergubernamental para el Desarrollo; **LA**: Liga Árabe; **LGA**: Gran Zona Árabe de Libre Comercio; **MPLA**: Movimiento de Países No Alineados; **OCI**: Organización para la Cooperación Islámica; **OIF**: Organización Internacional Francófona; **ONU**: Organización de las Naciones Unidas; **OPEP**: Organización de Países Exportadores de Petróleo; **PEV**: Política Europea de Vecindad; **SWAC**: Club del Sahel y del África Occidental; **UA**: Unión Africana; **UfM**: Unión por el Mediterráneo.



- Misión Multidimensional Integrada de Estabilización de las Naciones Unidas en Malí (MINUSMA). Activa desde 2013.

### ○ Otros Estados

De igual modo que ocurre con las Organizaciones de tipo internacional, los Estados que intervienen en la región del Sahel son múltiples y muy variados. Podríamos diferenciar por un lado a los Estados periféricos a la región con intereses en la misma. En este sentido destacan aquellos situados en el norte de África. La razón es que éstos se hallan económicamente más desarrollados, por lo que son capaces de extender sus alas hacia el sur. Otro de los motivos es que son el destino de las múltiples rutas que atraviesan en Sahel y el Sáhara, y por tanto, comparte problemas. Son igualmente partícipes de los problemas que conlleva. Entre ellos, la cuestión más acuciante es el terrorismo y los grupos de contrabando. El motivo es que, originariamente, estaban asentados en el norte de África, y paulatinamente se han ido desplazando hacia el sur por el endurecimiento de las leyes y las acciones. Es decir, se trata de un conflicto que se ha extendido por toda la región del Sahel, además dentro de un período temporal bastante reciente.

Entre los Estados interesados encontramos dos principalmente: Argelia y Libia, aunque también podríamos incluir a Marruecos y Egipto. En el caso de Argelia, el terrorismo está considerado como una amenaza directa a su seguridad. (Morales, 2011) Su mayor desarrollo, además, le permite un enfrentamiento más activo en la lucha contra el terrorismo. Argelia es, además, quién lidera las estrategias gubernamentales de los países del Sahel.

El principal problema es que los países del Sahel, se muestran inefficientes a la hora de hacer frente a las amenazas en la zona, a pesar de que han mostrado la voluntad de poner fin a los problemas bélicos. A pesar de ello, en 2010 se creó el Comité de Estado Mayor Operativo Conjunto, una alianza liderada por Argelia y en la que se inscriben Mali, Níger y Mauritania. Su fin es mejorar la supervisión de las fronteras con el objetivo de disminuir el contrabando a través de ellas. (Aparicio-Ordás, 2013)

En cuanto a Libia, hasta el estallido de la Guerra Civil en 2011, había actuado en muchos casos como mediador e intermediario entre las diferentes disputas surgidas. También había servido de cobijo de los grupos étnicos más controvertidos de la región: los tuaregs. Este hecho ha conllevado numerosas tensiones con Argelia. (Sánchez de





Rojas, 2012) Muestra de la relevancia en la región de Libia es el hecho de que excombatientes del bando de Gadafi, con el fin de la contienda, se trasladaron a luchar en el frente abierto al norte de Mali. Es éste también un ejemplo de la porosidad de las fronteras así como de la facilidad de contagio de los conflictos en toda el área del Sahel.

Por otro lado, los Estados occidentales tienen numerosos intereses en la zona. En primer lugar, los EEUU históricamente no habían prestado demasiada atención a esta región de África, pues no había supuesto una amenaza directa. Sin embargo, tras los atentados del 11-S en 2001 y el comienzo de su “guerra contra el terrorismo islámico”, hizo que poco a poco su presencia en la zona fuera aumentando. (Kotomska y Hageraats, 2008) En 2007, la administración Bush creó el AFRICOM (Comando Africano de Estados Unidos) con el objetivo de asegurar la paz en la zona y combatir el terrorismo. El AFRICOM trabaja con los siguientes países africanos: Argelia, Burkina Faso, Chad, Malí, Mauritania, Marruecos, Níger, Nigeria, Senegal y Túnez.

Como señala Morales (2011) después de los países del Magreb, “la Unión Europea es el conjunto más afectado por todo lo que sucede en el Sahel.” (Morales, 2011:7) En concreto, Francia y España son los países que más directamente les afecta la inestabilidad en la región. Son ellos quienes, en primer lugar, han llamado la atención del resto de países europeos sobre la necesidad de actuar a favor de la seguridad. Ambos los incluyen en sus estrategias de seguridad en referencia al terrorismo y el narcotráfico. Aún así la UE es reticente, y sus acciones en el Sahel se limitan a prestar ayuda y asistencia humanitaria. A día de hoy, debido a la coyuntura económica y a pesar de que la Política Común de Seguridad y Defensa (PCSD) disponga una estrategia para el Sahel, la UE se muestra incapaz de desarrollar dicho programa. (Sánchez de Rojas, 2011)

El pasado colonial francés en la región occidental de África hace que dicho país continúe manteniendo grandes intereses en la zona, sobre todo en términos económicos. Es esta la razón de que la política exterior francesa haya sido mucho más activa que la del resto de países de Europa. Además, sus intervenciones vienen produciéndose desde los años sesenta (tras la descolonización) y tienen un marcado carácter militar. Como ejemplo de ello, Francia mantiene una base permanente en Senegal desde 1960, así como en la Franja de Aouzou (Chad) desde 1987.

España ha seguido hasta el momento la dinámica de la UE, actuando principalmente a través de ayudas al desarrollo. Sin embargo, dada la creciente presión, el Sahel se está



convirtiéndose en una prioridad estratégica para España. Muestra de ello es su inclusión en la Estrategia Española de Seguridad:

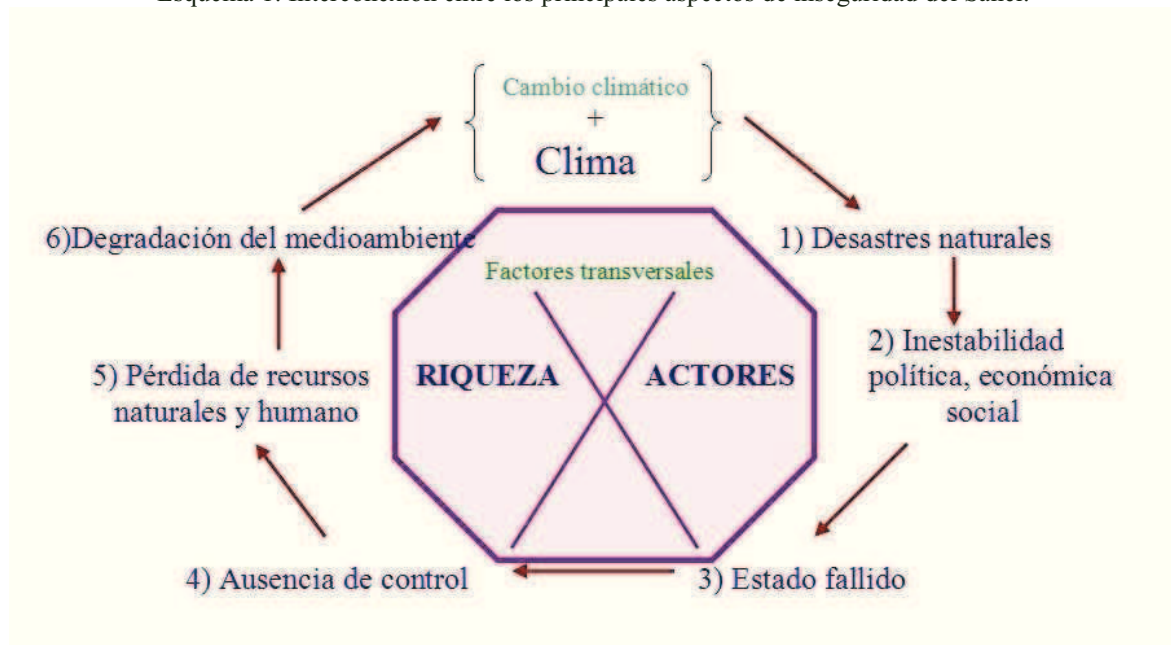
“En este sentido, debemos permanecer atentos a la evolución de zonas políticamente inestables, con redes de tráfico ilícitos y presencia de células terroristas yihadistas, como ocurre en zonas del Sahel o Asia Central.” (Estrategia Española de Seguridad, 2011:63).

Otro actor que está teniendo cada vez más relevancia en la zona es China. El número de exportaciones e importaciones está creciendo enormemente en los últimos años. Además, la presencia de empresas chinas es cada vez mayor en el sector de la minería y los hidrocarburos. A pesar de ello, su liderazgo en la región aún está muy por detrás del europeo y norteamericano.

Sin embargo, países como Arabia Saudita o Qatar, son también relevantes en cuanto a liderazgo se refiere. (Sánchez de Rojas, 2012) El motivo es el aumento del antiamericanismo entre la sociedad islámica junto con que dichos Estados se sitúan a la cabeza en la promoción de interpretaciones más estrictas del Islam. La corriente wahhabí, originaria de la Península Arábiga, se está extendiendo poco a poco por el continente africano.

#### 4.3. Ciclo de inseguridad

Esquema 1: Interconexión entre los principales aspectos de inseguridad del Sahel.



Fuente: Elaboración propia.

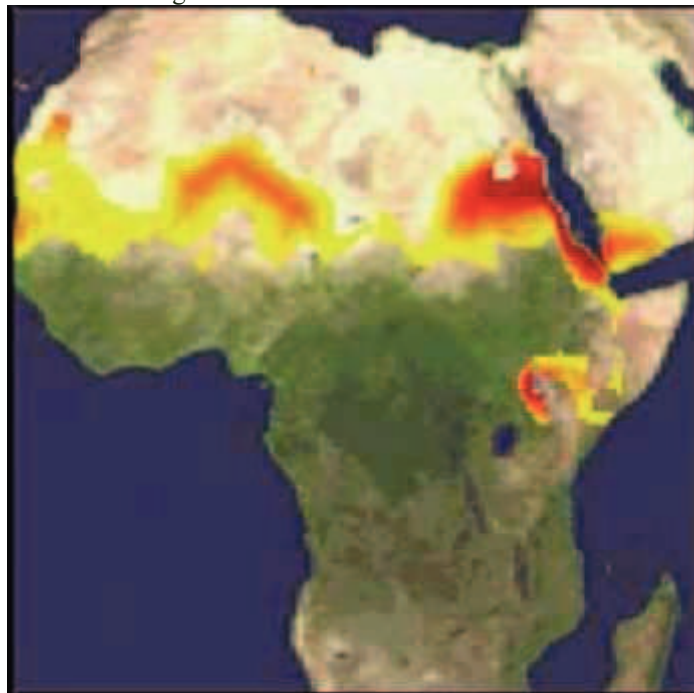


Hasta ahora se han analizado los dos factores transversales (riqueza y actores) al esquema trazado. Por lo tanto, en el siguiente apartado se verá como interactúan y se relacionan las cuestiones descritas.

El primer factor a tratar es el clima. Los factores climáticos favorecen la inseguridad de toda la zona, debido a las duras condiciones que crea. Esto promueve la aparición de conflictos relacionados con la falta de alimento y agua. Además, cada año que pasa la degradación del medio ambiente es mayor, lo que hace al clima cada vez más árido y desértico.

En cuanto a la evolución del clima, el SWAC y la OCDE (2010) junto con la Oficina de Asuntos Climáticos (Met Office), elaboraron una proyección climática del Sahel. En ella se identifican tres puntos “calientes” (Figura X), dónde destaca la disminución de precipitaciones entre las épocas secas y las que deberían ser habituales. Son: la costa oeste del Sahel; la región central, entre Malí y Níger; y la

Figura 5: Puntos calientes en el Sahel.



Fuente: (Buontempo, 2010).

zona costera oriental, a lo largo de la meseta de Etiopía, Eritrea y Sudán. Son estos puntos posibles focos de inseguridad.

### 1) Desastres naturales

La sequía es el desastre natural más común en el Sahel. Estas se producen de una forma cíclica. Desde mediados del siglo XX los períodos de frecuencia son cada vez menores, así como los años que duran, cada vez más extensos. Por lo tanto, su impacto va en aumento. De este modo, la sequía va socavando la capacidad de respuesta de la población, lo que después de un período prolongado crea graves crisis humanitarias. Como señala las Naciones Unidas: “los desastres climáticos son cada vez más frecuentes. En la actualidad, aproximadamente el 70% de los desastres naturales están



relacionados con el clima, el doble que hace 20 años”.<sup>11</sup> Igualmente, el SWAC señala que una vez que un ecosistema ha sufrido diferentes sequías es más probable que evolucionen hacia una exacerbación de éstas, que hacia una recuperación definitiva. (Buontempo, 2010)

Según las Naciones Unidas (ONU), la hambruna se produce cuando disminuye la producción de alimentos, la población es incapaz de acceder a los alimentos y la respuesta política de los Gobierno y otros organismos (ya sean nacionales o internacionales), es ineficaz. Es decir, se debe diferenciar entre pobreza, siendo ésta la vulnerabilidad de la sociedad frente al hambre; y la hambruna, que implica un fracaso político en la resolución del problema de la pobreza. (Smith, 2012) Del mismo modo, es necesario que se cumplan las siguientes condiciones para que se considere como catástrofe humanitaria: que más de dos de cada 10.000 personas mueran cada día, que las tasas de desnutrición aguda estén por encima del 30% y que haya menos de 2.100 kilocalorías de alimentos y cuatro litros de agua disponibles por persona y día. (Smith, 2012) Ante ello, resalta la vulnerabilidad que existe en toda la franja del Sahel y la extensión de la hambruna a lo largo de ella. En la Tabla X, podemos ver datos relacionados con ello. Resaltan, por un lado, las altas tasa de desnutrición en la mayoría de los países, así como la situación general, que podría clasificarse como grave (la proporción media de población que vive en la desnutrida es de un 28%). (FAO, FIDA y PMA, 2012)

Tabla 4: Desnutrición en el Sahel.

Países	Número de personas desnutridas (en millones)	Proporción de la población total	Clasificación según la FAO <sup>1</sup>
Burkina Faso	4	25'9	Rojo
Chad	4	33'4	Verde
Eritrea	4	65'4	Amarillo
Etiopía	34	40'2	Amarillo
Mali	1	7'9	Verde
Mauritania	SD <sup>2</sup>	SD	SD
Níger	2	12'6	Verde
Nigeria	14	8'5	Verde
Senegal	3	20'5	Amarillo
Sudán	18	39'5	Amarillo

<sup>1</sup>Clasificación según la variación en relación al período anterior, es decir: rojo, se ha agravado; amarillo, se mantiene grave; verde, ha mejorado.

<sup>2</sup>SD: Sin Datos

Fuente: Elaboración propia a partir de datos de (FAO, FIDA y PMA, 2012). Período 2010-2012.

<sup>11</sup> Información extraída de: “Naciones Unidas y la asistencia humanitaria” Naciones Unidas (2013). En: <http://www.un.org/es/humanitarian/overview/disaster.shtml> [Última consulta: 1 de diciembre de 2013]



Por lo tanto, los continuos desastres naturales que sufre la población del Sahel, poco a poco van socavando su seguridad y convirtiéndolos en población cada vez más vulnerable a los factores climáticos. Este hecho se suma a que las disputas violentas, ya sean de carácter religioso, étnico, económico o territorial, se han convertido en un problema endémico en toda África. El Sahel, destaca por el hecho de que las condiciones en las que vive su población, como ya hemos explicado, son extremadamente duras.

Los conflictos que tienen lugar entre las fronteras del Sahel, son clasificados como profundamente arraigados. Esto quiere decir que, en ellos existe una combinación de un fuerte componente de defensa de la propia identidad de una comunidad, junto con un sentimiento generalizado de injusticia económica y social. Junto a esto aparece una persistencia a lo largo del tiempo, alternando etapas de latencia con períodos de manifestación violenta. Del mismo modo, coinciden con regiones en las que el desarrollo económico es escaso, existen diferencias culturales que confrontan a la población y dónde pueden darse disputas territoriales que agravan el problema. (Harris, Reilly y Zovatto, 2001) En base a esta definición podríamos afirmar que la situación de inestabilidad de todos los Estados estudiados encaja a la perfección en la definición de conflicto profundamente arraigado.

## 2) Inestabilidad

Una de las principales características de un conflicto profundamente arraigado es su inestabilidad política, económica y social. Dicha inestabilidad está favorecida por los desastres naturales, ya que, tienen la capacidad de devastar una región. Del mismo modo, la propia inestabilidad tiene como consecuencia que el impacto de los desastres naturales se acentúe.

Por otro lado, los conflictos armados responden a una dinámica similar. Cuanto mayor es la inestabilidad, más fácilmente se producen disputas violentas; y a mayores problemas sociales, económicos y políticos de carácter armado, más aumenta la inseguridad y la vulnerabilidad de la región.

La **inestabilidad social** viene provocada en gran medida por la multiculturalidad de toda la franja. Como hemos señalado anteriormente, el Sahel es el área de contacto entre el Magreb y el “África negra”. En él, convergen la religión musulmana, extendida



en el norte del continente, y aquellas propias del resto de África, principalmente el cristianismo o religiones tradicionales, como el animismo (la más extendida).

La cuestión interétnica también es de gran relevancia a la hora de crear diferencias entre la población. Como se ha señalado, el trazado de fronteras no se adapta a la distribución real de las comunidades y/o grupos. Además, las desigualdades entre comunidades son elevadas.

A ello debemos sumar la inseguridad provocada por las numerosas crisis de alimentos que se viven en todo el Sahel. La sociedad tiene dificultades para adaptarse al terreno, ya que, hasta fechas muy recientes la mayoría de la población saheliana era nómada, cuando no sigue practicando este medio de vida. Por ello, la facilidad de movilización de la población en general es muy alta. Como señala Caldach (2013), la migración también está favorecida por el hecho de que muchos de estos países comparten lengua y otros detalles que crean cierta cohesión en la región. Como por ejemplo ocurre en el África occidental donde el uso del francés está muy extendido, además de que emplean la misma moneda: el Franco CFA.

La cantidad de desplazados y refugiados en los momentos de desastre natural y de conflictos armados es muy elevada. Esto provoca a su vez que la organización y gestión de los campos de refugiados sea muy problemática.

Otro de los factores de inseguridad social es la falta de asistencia por parte del Estado, en lo que podría clasificarse como “bienes públicos” o como Derechos Humanos básicos, entre los que se encuentran la educación, la salud, o el trabajo. Es decir, la falta de mecanismo a través de los cuales la sociedad podría desarrollarse, los vuelve cada vez más vulnerables.

En cuanto a la **inseguridad económica**, viene determinada, en parte, por el factor anterior. La falta de cohesión y capacidad del Estado conlleva que la economía esté subdesarrollada. Del mismo modo, la mayor parte de la población trabaja en el sector primario, ya sea en la agricultura o en la ganadería (el pastoreo en el Sahel ha sido una actividad muy importante históricamente, dada su geografía y clima). Por ello, en momentos de sequía se ven mucho más afectados por sus consecuencias, por lo que la economía sufre graves retrocesos. A pesar de poseer grandes riquezas en minerales e hidrocarburos, sus beneficios no llegan a la población, en parte debido a la alta corrupción del Estado, así como, que su explotación se realice por empresas extranjeras.



Las economías de los países del Sahel están desarrollando una fuerte dependencia de la exportación de petróleo, oro u otros materiales similares, sin que se estén apoyando otros sectores que pudieran resultar motores de cambio a largo plazo.

Por lo tanto, la **inestabilidad política** es de gran importancia para amortiguar los problemas sociales y económicos. Las características que presenta es una ausencia de aparato estatal, tal y como se entiende desde una concepción occidental. La razón principal es que los conflictos armados merman la capacidad del Estado, ya de por sí débil. Muestra de ello es la cantidad de golpes de Estados que se producen en ellos, por lo que el sistema no logra asentarse.

Del mismo modo, a pesar de emplearse sistemas electorales para la elección de representantes, éstos no se encuentran “legitimados” por la población. Es decir, por norma general sus resultados no son aceptados, ya sea por la falta de aceptación entre la sociedad, como por el pulso de poder entre las diferentes coaliciones ideológicas y/o políticas de cada país.

A este aspecto hay que unir la cuestión militar. La política se halla *militarizada*, en el sentido de que las altas esferas dirigentes suelen estar ocupadas por altos cargos del Ejército. Igualmente, los golpes y sublevaciones de tipo militar son muy comunes. Además, dado el alto grado de conflictos de tipo secesionista, por cuestiones étnicas principalmente, el aspecto armamentístico es vital. Los diversos grupos insurgentes con sus acciones aumentan la inestabilidad política, así como la económica y social. En relación a ello, es importante señalar la extensión de grupos terroristas de corte islamista, quienes también contribuyen a la inseguridad de toda la región.

La financiación juega un papel importante en el dinamismo y continuación del ciclo. El contrabando de armas y drogas, los actores internacionales, ya sean Estados vecinos o miembros de una misma etnia localizados fuera de las fronteras, son quienes facilitan los recursos a dichos grupos insurgente. Esto, a su vez, favorece la extensión del conflicto.

### 3) Estados fallidos

El factor climático y la inseguridad social y económica, pero sobre todo política, apunta a que los Estados podrían ser calificados como Estados fallidos. Esto significa, a grandes rasgo, que el aparato estatal no es capaz de asistir a su población, que no tiene dominio sobre la totalidad de su territorio y que no tiene una continuidad en el tiempo,

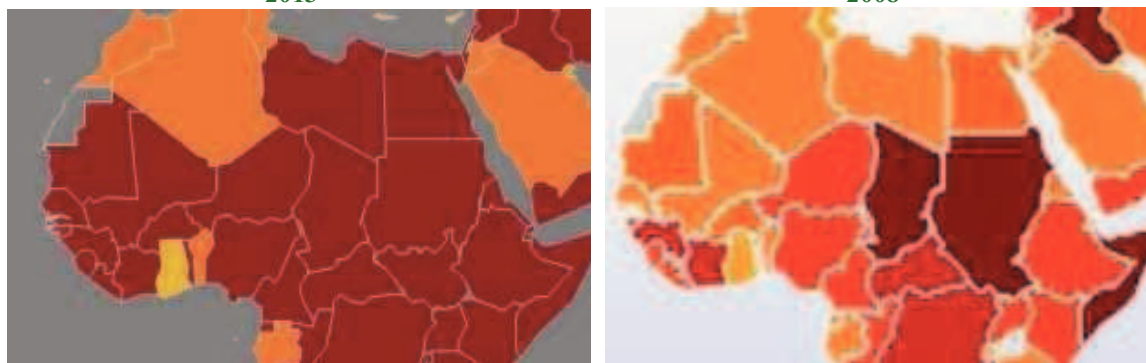




es decir, que su estructura sufre continuos cambios. En definitiva, estamos ante Estados incapaces de hacer real su soberanía.

Como señala D. Acemoglu y J. A. Robinson (2012), los Estados fallidos se caracterizan por unas instituciones “extractivas”, tanto desde el punto de vista económico como político, aprovechando su posición para beneficiar a las élites, despojando a la sociedad de oportunidades de ascenso social. (Acemoglu y Robinson, 2012).

Figuras 6 y 7: Calificación según el Índice de Estados Fallidos de los países del Sahel  
-2013- -2008-



Fuente: Foreign Policy (2013).

Según el Índice de Estados Fallidos que elabora anualmente el Fondo para la Paz y la revista Foreign Policy, los diez países analizados serían Estado fallidos. Dicho Índice clasifica a los estados según son: Estados considerados fallidos (color rojo); Estados en riesgo de convertirse en fallido (color naranja); aquellos que están en la frontera entre el riesgo y salir adelante (color amarillo); y países estables (color verde). Como puede observarse en las Figuras 6 y 7, la evolución en los últimos cinco años es llamativa, sobre todo en el caso de África occidental, lo que de nuevo muestra la facilidad de contagio en todo el Sahel.

En cuanto a su clasificación, Sudán es el tercer país del ranking, por detrás de Somalia y la República Democrática del Congo. Chad se sitúa en quinto lugar. El resto están más alejados de los primeros puestos, aún así, todos ellos se encuentran entre los primeros cuarenta Estados, salvo Senegal, que se posiciona en el puesto 71<sup>12</sup>.

#### 4) Ausencia de control

La consecuencia inevitable de un Estado débil es la ausencia de control sobre los actores que interactúan en el Sahel. Dos son los aspectos más importantes en este

<sup>12</sup> El resto de posiciones son: Nigeria -16-, Níger -18-, Etiopía -19-, Eritrea -25, Mauritania -31-, Burkina Faso, -35-, Mali -38-.



sentido: en primer lugar, la porosidad de las fronteras y en segundo lugar, en relación al medio ambiente.

Las fronteras, supone un ente impuesto durante el período colonial, por lo que no se adapta al reparto real territorio que conciben las comunidades que allí habitan. Las consecuencias de ello son múltiples, entre las que encontramos su falta de “legitimidad” entre la población. Es el caso del pastoreo trashumante, históricamente el ganado ha recorrido sus rutas en busca de pastos, por lo que la imposición de fronteras no entra en la concepción que poseen de la geografía saheliana las personas dedicadas a esta actividad. (Brooks, 2006)

Del mismo modo, las fronteras son muy extensas y dado el bajo número de efectivos de las Fuerzas Armadas de cada uno de estos diez Estados, la facilidad para que el contrabando, el terrorismo y la población emigrante las crucen son muy altas. (Ballesteros, 2013) Estos tres últimos aspectos, suponen un reto importante para la seguridad en el Sahel. Como hemos mencionado anteriormente, el contrabando de droga, principalmente, resulta una actividad muy lucrativa. La sencillez de su transporte a lo largo de las rutas que durante siglos han recorrido el Sáhara, hace que además, su tráfico vaya en aumento. Por otro lado, también comienza a ser preocupante el consumo que se hace de ellas en toda África, por lo que no supone tan sólo un viaje con Europa como destino, sino que los narcotraficantes están centrando su atención en el continente africano como mercado potencial. (IEEE e IMDEP, 2013)

Rafael Calduch (2013) señala como otro factor para la ausencia de control transfronterizo el hecho de que la mayoría de los países son continentales, lo que convierte a sus economías territorialmente dependientes de los países vecinos del norte de África, las costas del África Occidental y de los puertos del Mar Rojo, para canalizar sus exportaciones e importaciones. Esta cuestión promueve la movilidad transfronteriza, que junto con la ausencia de un control de seguridad efectivo, es empleado por el tráfico ilegal para mover sus mercancías.

El segundo aspecto importante de la falta de control es su impacto sobre el medio ambiente y la pérdida de recursos naturales que conlleva.

## **5) Pérdida de recursos naturales y humanos**

La pérdida de recursos humanos se produce de múltiples formas. En primer lugar, en términos de oportunidad, el alto número de conflictos armados y la violencia



imperante suponen un coste en pérdidas humanas muy elevado. La inestabilidad y falta de aparato estatal que preste servicios educativos, sanitarios y de infraestructuras, provocan la pérdida de vidas por falta de atención médica, igual que favorecen la propagación de enfermedades.

La pérdida de recursos humanos también se produce a través de la emigración de la población. Las causas son las duras condiciones de vida que obligan a buscar un futuro mejor en otra región. La presión viene tanto de las condiciones climáticas como de la inseguridad y violencia. (Calduch, 2013) El problema es que su destino muchas veces es países vecinos con situaciones similares, por lo que se crean nuevos conflictos con la afluencia de población. La difícil gestión de campos de refugiados obliga a intervenir a agentes internacionales, ya sea la Cruz Roja, organismos oficiales como ACNUR u otras ONG's.

En cuanto a las cifras, según ACNUR<sup>13</sup>, a Burkina Faso llegaron en el año 2013 casi 40 mil y unos 50 mil tanto a Mauritania como a Níger. En Mali, las mayores cifras se dan en el caso de desplazados internos, debido al conflicto que tiene lugar dentro de sus fronteras. Se calcula que alrededor de 350 mil personas han abandonado sus hogares.

En Chad, residen más de 300 mil sudaneses, y alrededor de 70 mil refugiados procedentes de la República Centroafricana. Por contra, en Sudán residen unos 30 mil refugiados chadianos, más de cien mil eritreos y en torno a 10 mil etíopes. Destacan los datos de desplazados sudaneses: 1.964.854 personas.

En el caso de Etiopía las cifras son llamativas. ACNUR cuantifica en más de 220 mil los refugiados somalíes, en 63 mil los procedentes de Eritrea, 58 mil de Sudán del Sur y casi 30 mil de Sudán.

Un segundo aspecto es la pérdida de recursos naturales. Esto se entiende desde un sentido de pérdida de oportunidad. Como se ha visto en el apartado de “actores privados” (Punto 3.2), son muchas las empresas extranjeras, y en gran medida occidentales, que operan en toda la región. Cuando no son ellas quienes explotan por completo los recursos, sus actividades se orientan hacia la explotación compartida, la inversión en empresas nacionales o en la exportación de la materia prima bruta, para su tratamiento en el exterior. Estas cuestiones suponen que, un sector como el de la minería o la agricultura, que podría suponer un empuje importante para la economía, se pierda.

---

<sup>13</sup> Datos de ACNUR (2012)



Por otro lado, el sector privado, independientemente de la nacionalidad, no siempre respeta la legislación. El motivo es que la ausencia de capacidad real del Estado para hacer cumplir las leyes, conlleva que las compañías privadas se salten aquellos aspectos que puedan resultarles más costosos. No debe olvidarse que la principal característica de una empresa es la búsqueda del beneficio. Esta cuestión puede aplicarse a numerosas áreas, ya sea la laboral, con el pago de sueldos muy bajos, por ejemplo, o la medioambiental.

## 6) Degradación del medioambiente

El último apartado del ciclo de inseguridad hace referencia a que la ausencia de control provocada por la inseguridad que se vive en estos Estados, tiene una consecuencia importante sobre la degradación del medioambiente.

La toma de conciencia sobre la importancia del medio natural es relativamente reciente, incluso para los países desarrollados. A pesar de ello, son diversas las iniciativas que se llevan al respecto. El problema es la aplicación, desarrollo y control de las mismas. Es este el caso de las industrias extractivas principalmente, las cuales emplean gran número de productos peligrosos para el medio, como el cianuro y el mercurio. La agricultura también usa en ocasiones medios y técnicas perjudiciales. Si se añade la mala gestión de su impacto, se obtiene la combinación perfecta para una degradación importante del espacio.

Sin embargo, todos los Gobiernos de los países del Sahel tienen planes de acción. En Burkina Faso, existe un Código de Medio Ambiente, un Código Forestal, y un Código Minero. Del mismo modo, existen leyes marco sobre la gestión de aguas, la cría ganadera y el desarrollo de zonas rurales.

En Chad, se ha creado un Comité Nacional encargado de desarrollar un Plan para actuaciones futuras. El país ha firmado el Convenio de Viena para la Protección de la Capa de Ozono y Convención Marco de las Naciones Unidas sobre el Cambio Climático. La prioridad se centra en el lago Chad.

El lago Chad es también una prioridad para Nigeria. La industria petrolera carece de transparencia, por lo que Nigeria se adhirió en 2011 a la Iniciativa por la Transparencia de las Industrias Extractivas (ITIE). El motivo principal viene de la alta contaminación de las aguas y suelos en el Delta del Níger, así como la gran concentración de industrias extractivas en la zona de Lagos, dónde se halla el Lago Chad.



Níger y Senegal también han firmado la ITIE recientemente. En relación a Níger, complementa sus acciones con el Programa Piloto para la Adaptación al Cambio Climático. Senegal desarrolló un Plan de Acción para 2009-2015, que tiene como objetivo garantizar un medio ambiente sostenible y la mejor conservación de los recursos naturales.

En Eritrea los efectos dañinos sobre la naturaleza no son tan graves como en otras zonas debido al poco desarrollo del país. Mientras que en Etiopía, el medio ambiente es muy frágil, los retos incluyen la degradación del suelo, la gran deforestación y la pérdida de la biodiversidad. Esto se une a la débil legislación y la baja capacidad para su aplicación.

En cuanto a Mali, éste ha firmado el Convenio Africano sobre la Conservación de la Naturaleza y los Recursos Naturales, el Convenio Marco de las Naciones Unidas sobre el Cambio Climático y la Convención de las Naciones Unidas de Lucha contra la Desertificación. Su política estratégica se vio paralizada con el conflicto estallado en 2012.

Mauritania también ha ratificado la mayoría de los convenios relativos al medio ambiente y participa activamente en reuniones internacionales sobre cuestiones ambientales. La problemática mauritana se centra en la conservación de sus recursos pesqueros, dónde la legislación está ampliamente desarrollada.

Por último, la legislación sudanesa es deficiente, sumado al hecho de la fuerte degradación medioambiental de su territorio, en concreto en la cuenca del Río Nilo. Por ello, recibe ayuda exterior con el objetivo de fortalecer las actuaciones estatales a favor de su conservación.

## 5. CONCLUSIONES

La primera conclusión a la que se llega es que la complejidad del Sahel se expande hasta la propia delimitación del área. La característica más definitoria dentro del maresmágnum de factores, actores y variables que se entrelazan, es el clima. Mediante la demarcación climatológica de la región, se puede dibujar un mapa que engloba sus aspectos más significativos. Si ordenamos todos ellos, podemos trazar un “ciclo de inseguridad”, con el que analizar la situación actual en el Sahel.



El ciclo descrito, comienza tomando como base los factores climáticos. La razón es la dureza de sus condiciones: escasez de agua, altas temperaturas, suelo pobre y poca vegetación. Esto hace vulnerable a la población que allí habita, por lo que, inevitablemente, el ciclo va acompañado de la inseguridad.

Dicha inseguridad se ve incrementada por la intervención de múltiples actores en busca de una porción de riqueza. El Sahel es una fuente importante de minerales e hidrocarburos, lo que hace muy atractiva a la región. En cuanto a los actores podríamos diferenciar tres categorías: la población *llana* o ciudadanía, ajena a los conflictos de poder y la más vulnerable a sus consecuencias; en segundo lugar, los grupos que luchan por aumentar sus cuotas de poder, ya sean grupos armados (guerrillas, terroristas o narcotraficantes) u empresas privadas; y por último, el debilitado sector público, encargado de gobernar el Estado, y que ante su incapacidad recibe el apoyo de organizaciones internacionales como la ONU o la UA, así como de otros organismos como la Cruz Roja.

Tanto actores como riqueza serían dos aspectos transversales al ciclo de inseguridad. En él, vemos como los desastres naturales, principalmente sequías, desgastan a la población, favoreciendo el estallido de conflictos armados. Se crea así, una situación de inestabilidad que abarca los sectores social, económico y político. El cambio climático es un hecho y la desertificación cada día es mayor. Por lo tanto, es este un factor importante a tener en cuenta desde el punto de vista de la seguridad en la región.

La inestabilidad se extiende al aparato estatal, calificado como fallido dada su falta de soberanía en todo el territorio. Esta situación favorece la aparición de contrabando, terrorismo o guerrillas. Además, estos grupos juegan con la porosidad de las fronteras para el desarrollo de sus actividades. Es éste un problema importante, ya que, los Estados son incapaces de controlar el tráfico tanto de mercancías como de personas a lo largo de ellas.

Otro factor importante para la aparición de grupos armados es la multiculturalidad y convergencia de creencias, lenguas y tradiciones. La desigualdad que viven ciertas etnias, así como el trazado de fronteras, que no se ajusta a la situación real de las comunidades sobre el territorio, conlleva una fuerte reivindicación de su propia identidad. Este hecho anquilosa los conflictos, y su arraigamiento los convierte en endémicos. Por lo tanto, la solución cada vez es más difícil.



La ausencia de control estatal provoca una importante pérdida de riquezas, sobre todo desde el punto de vista de la oportunidad. Por ejemplo, se pierden los beneficios de las industrias extractivas, que de otro modo, podrían suponer un motor de empuje para la economía. De igual manera, la fuerte dependencia de la población del sector agrario (el más afectado por las sequías) así como la situación de violencia en la que viven, trae consigo la movilización de comunidades enteras en busca de un futuro. Por ello, la pérdida se produce tanto a nivel de riqueza como humano.

Las consecuencias también se extienden al entorno. La degradación del medio ambiente es cada vez mayor, ya sea por la deforestación, la contaminación del suelo y agua o por los continuos ciclos de sequía. El avance de la desertificación se incrementa, por lo que la situación de pobreza, en ocasiones llega al límite, convirtiéndose en importantes crisis humanitarias de oeste a este del Sahel. Así pues, vuelve a comenzar el ciclo en el que los desastres naturales favorecen los conflictos y el incremento de la inseguridad.

Ante esta situación, los Estados occidentales han obtenido pocos frutos en la resolución de la crisis africana. En fechas recientes es cuando han comenzado a prestar atención al problema en el Sahel. Viene motivado por que ha empezado a afectar a la propia seguridad tanto de los países europeos como de EE.UU. Si bien es cierto que desde hace décadas que los países más desarrollados prestan ayuda y asistencia humanitaria, así como han intervenido en los momentos más críticos, las soluciones propuestas no han logrado poner fin a la situación.

Concluimos con la observación de que para poder hacerse una idea más o menos real de la situación, primero es necesario comprender la complejidad de la dinámica saheliana. Esto es así, ya que, al comienzo del trabajo se señalaba la ausencia de obras en las que se abordara el Sahel en conjunto. Esta idea se resume en el proverbio “no dejes que los árboles te impidan ver el bosque”.



## 6. BIBLIOGRAFÍA

### Obras impresas:

- BRIGGS, P. et al (2010) *Etiopía*. Chalfont Bradt Travel Guides. Ed. Barcelona Alhena Media
- CONNELL, D., KILLION, T. (2011) *Historical Dictionary of Eritrea*. Library of Congress “Cataloguing in publications”. Ed. Scarecrow Press Inc. Maryland. EEUU.
- FALOLA T. y HEATON M. M. (2008) *A history of Nigeria*. Frontmatter. Cambridge University Press. Inglaterra.
- GEELS, J. (2006) Niger. Ed. The Bradt Travel Guide. Inglaterra.
- HARRIS, P., REILLY B., y ZOVATTO D., (2001) Democracia y Conflictos Profundamente Arraigados: Opciones para la Negociación. International Institute for Democracy and Electoral Assistance (International IDEA), Estocolmo (Suecia).
- KI-ZERBO, J. ([1978] 2011) *Historia del África negra. De los orígenes a las independencias*. Biblioteca de Estudios Africanos. Casa África. Ediciones Bellaterra. Barcelona
- MARTÍNEZ CARRERAS, J. U. (1993) *África subsahariana (1885-1990) Del colonialismo a la descolonización*. Historia Univesal Contemporánea nº 23. Ed. Síntesis. Madrid
- NÚÑEZ VILLAVARDE J., HAGERAATS B. y KOTOMSKA M. (2009) *Terrorismo internacional en África. La construcción de una amenaza en el Sahel*. Ed. Catarata. Madrid
- ZELEZA, P. T. y EYOH, D. (2003) *Encyclopedia of Twentieth-Century African History*. Ed. Routledge. Londres. Inglaterra.

### Artículos en línea:

- ACEMOGLU, D., ROBINSON, J. A., (2012) “Ten reasons countries fall apart”. *Foreign Policy*, Edición online. Julio/agosto 2012.
- ADAMS, S. (Coord.) (2007) “Perspectivas del medioambiente mundial”. *GEO4, medioambiente para el desarrollo*. PNUMA
- AEO (2012) *African Economic Outlook 2012*. Banco de Desarrollo Africano, PNUD y OCDE
- AGIR (2013) “Regional roadmap”. *28th Annual Meeting of the Food Crisis Prevention Network (RPCA)*. 09/04/2013. Global alliance for resilience AGIR–Sahel and West Africa.



- ANING, K. (2009) “Organized Crime in West Africa: Options for EU Engagement”. *International IDEA*. Estocolmo. Suecia.
- APARICIO-ORDÁS GONZALEZ-GARCÍA, L. (2013) *Terrorismo en Mauritania, identidad y oportunidad*. Documento Marco: 01/2013. IEEE. 05/02/13
- BALLESTEROS MARTÍN, M. A. (2013) *Diagnóstico geoestratégico del conflicto en Mali*. Documento de Análisis: 14/2013. Instituto Español de Estudios Estratégicos. 27/02/13
- BENCHIBA, L. (2009) *Sahel: nueva amenaza y viejos problemas*. Gran Angular. AFKAR/IDEAS. Otoño de 2009. Pp: 21-24.
- BROOKS, N. (2006) “El cambio climático, la sequía y el pastoralismo en el Sahel”. *Nota de discusión para la Iniciativa Mundial para el Pastoralismo Sostenible*. Noviembre de 2006. Unión Internacional para la Conservación de la Naturaleza.
- BUONTEMPO, C. et al. (2010) Sahelian climate: past, current, projections. Proyecto: *Security implications of climate change in the Sahel*. SWAC Secretariat, OCDE y Met-Office Climate Change Consultancy. Febrero de 2010.
- CALDUCH CERVERA, R. (2013) *Impacto estratégico de la crisis del Sahel*. En: *Panorama estratégico* (2013) Ministerio de Defensa e Instituto Español de Estudios Estratégicos, N°. 1, Año 2013, Pp. 115-138
- CEMBRERO, I. (2007) *Sahel: más vale prevenir que lamentar*. Ideas políticas. AFKAR/IDEAS. Verano de 2007. Pp: 57-59.
- CONDE ÁLVAREZ, C. R. (2011) Expansión del yihadismo en el Sahel. Documento de opinión. IEEE. Marzo de 2011.
- ECOWAS y SWAC (2006) “The ecologically vulnerable zone of Sahelian countries”. *Atlas on a regional integration in West Africa*. Environment series. ECOWAS, SWAC and OCDE. Abril de 2006.
- ESCOLA DE PAU (2004) *Informe sobre conflictos o estallidos de la violencia en Nigeria*. Base de Datos de Conflictos y Construcción de Paz de la ECP. Universidad de Barcelona.
- FAO (2000) *El estado mundial de la agricultura y la alimentación 2000. Enseñanzas de los últimos cincuenta años*. Colección FAO: Agricultura. N° 32. Departamento Económico y Social. Roma.
- (2011) *Situación de los bosques de la cuenca del Amazonas, la cuenca del Congo y Asia sudoriental*. Informe preparado para la Cumbre de las tres cuencas de bosques tropicales, Brazzaville (República del Congo). 31 de mayo–3 de junio de 2011.



- , (2012) “Africa”. *Statistical Yearbook 2012*. Food and Agriculture Organization of the United Nations. Regional Office for Africa. Accra, Ghana.
- FAO, FIDA y PMA. (2012) *El estado de la inseguridad alimentaria en el mundo 2012. El crecimiento económico es necesario pero no suficiente para acelerar la reducción del hambre y la malnutrición*. Roma, FAO
- FISAS V. (2008) *Anuario 2008 de Procesos de Paz*. Escola de Cultura de Pau. Universidad Autónoma de Barcelona. Ed. Icaria
- , (2009) *Anuario 2009 de Procesos de Paz*. Escola de Cultura de Pau. Universidad Autónoma de Barcelona. Ed. Icaria
- GOBIERNO DE ESPAÑA (2011) *Estrategia Española de Seguridad. Una responsabilidad de todos*. Catálogo de Publicaciones de la Administración General del Estado. Madrid
- ICEX (2011) Guía País: Etiopía. Elaborado por la Oficina Económica y Comercial de España en El Cairo. Secretaría de Estado de Comercio. Junio de 2011
- ICEX (2011) Guía País: Senegal. Elaborado por la Oficina Económica y Comercial de España en El Cairo. Secretaría de Estado de Comercio. Septiembre de 2013
- ICEX (2011) Guía País: Sudán. Elaborado por la Oficina Económica y Comercial de España en El Cairo. Secretaría de Estado de Comercio. Diciembre de 2011
- IEEE e IMDEP (2013) *Terrorismo y tráfico de drogas en África subsahariana*. Proyecto internacional de colaboración entre: Instituto Español de Estudios Estratégicos (IEEE) y el Instituto Militar de Documentación, Evaluación y Prospectiva de Argelia (IMDEP) Febrero de 2013
- INTERNATIONAL CRISIS GROUP (2005) “Islamist terrorism in the Sahel: fact or fiction?” *Africa Report* N°92. 31 de marzo de 2005.
- KOTOMSKA, M. y HAGERAATS, B. (2008) *La Construcción de la Paz y la Guerra contra el Terrorismo: ¿Conflicto de Intereses?* Revista Académica de Relaciones Internacionales, núm. 9, octubre de 2008. Grupo de Estudios de Relaciones Internacionales. Universidad Autónoma de Madrid.
- LABORIE IGLESIAS, M. A., (2011) *Boko Haram: el terrorismo yihadista en el norte de Nigeria*. Documento informativo 39/2011. IEEE. 19 de octubre de 2011.
- SMITH, S. M., (2012) “Crisis alimentaria en el Cuerno de África”. *Informe de avance*. OXFAM International. Julio 2011 a julio 2012
- REY MARCOS, F. y NÚÑEZ VILLAYERDE, J. A. (2012) “La acción humanitaria en 2011-2012: tocando fondo”. *Informe del Observatorio de la Acción Humanitaria*. Instituto de



Estudios sobre Conflictos y Acción Humanitaria (IECAH) y Médicos Sin Fronteras  
España. Madrid, noviembre de 2012

SAAVEDRA ARCAS, D. (2010) Especial Burkina Faso. *AFRICAINfomarket*. En:

- <http://www.africainfomarket.org/paises/documentacion/especial-burkina-faso/34889&DS41.PROID=144> [Última consulta: 27 de noviembre de 2013]

SALLIOT, E. (2010) “A review of past security events in the Sahel 1967–2007”. Proyecto: *Security Implications of Climate Change in the Sahel Region*. The OECD’s Sahel and West Africa Club Secretariat.

SÁNCHEZ DE ROJAS DÍAZ (2012) *El Sahel: paradigma de conflictividad*. Capítulo 1, Pp: 24-48. En: IEEE y Ministerio de Defensa, *Panorama Geopolítico de los Conflictos 2012*. Catálogo General de Publicaciones Oficiales.

SANTAMARÍA, A. (1991) “Situación y perspectivas económicas en África”. *Anuario internacional CIDOB*. Año 1991, número 1. CIDOB. Pp: 539-550.

TAJE, M. (2010) *West African Challenges. Vulnerabilities and factors of insecurity in the Sahel*. Sahel and West Africa Club Secretariat (SWAC) and Organisation for Economic Co-operation and Development (OECD). No. 1, Agosto 2010

UNODC, “United Nations Office on Drugs and Crime” (2008) *Drug Trafficking as a Security Threat in West Africa*, Noviembre de 2008, Nueva York.

UNODC, (2010) *Informe Mundial sobre las Drogas, 2010*. Viena, Austria.

VIDAURRE, R., BERGLUND, M., MEYER-OHLENDORF, N. (2010) Climate Change, Hydro-conflicts and Human Security: Achievements of and Gaps in Current Policies. 1º Policy Brief. CICLO, ICTA (Instituto de Ciencia y Tecnologías Ambientales, Universidad Autónoma de Barcelona) e Instituto Ecológico de la UE.

### Fuentes:

- Afkar/Ideas [[www.afkar-ideas.com](http://www.afkar-ideas.com)]
- African Economic Outlook [[www.africaneconomicoutlook.org/en/](http://www.africaneconomicoutlook.org/en/)]
- AFRICAInfomarket [[www.africainfomarket.org](http://www.africainfomarket.org)]
- Banco Mundial [[www.worldbank.org](http://www.worldbank.org)]
- Comité Internacional de la Cruz Roja (CICR) [[www.icrc.org](http://www.icrc.org)]
- Dialnet [[www.dialnet.unirioja.es](http://www.dialnet.unirioja.es)]



- Escola de Pau [[www.escolapau.uab.cat/index.php?lang=es](http://www.escolapau.uab.cat/index.php?lang=es)]
- Federación Internacional de la Cruz Roja y la Media Luna Roja (FICR) [[www.ficr.org](http://www.ficr.org)]
- Foreign Policy [[www.foreignpolicy.com](http://www.foreignpolicy.com)]
- Instituto Español de Estudios Estratégicos (IEEE) [[www.ieee.es](http://www.ieee.es)]
- Instituto de Estudios sobre Conflictos y Acción Humanitaria [[www.iecah.org](http://www.iecah.org)]
- Instituto Internacional para la Democracia y la Asistencia Electoral (International IDEA) [[www.idea.int](http://www.idea.int)]
- Instituto Internacional para el Estudio de la Paz de Estocolmo (SIPRI) [[www.sipri.org](http://www.sipri.org)]
- International Crisis Group [[www.crisisgroup.org](http://www.crisisgroup.org)]
- Ministerio de Asuntos Exteriores y Cooperación del Gobierno de España [[www.exteriores.gob.es/](http://www.exteriores.gob.es/)]
- Naciones Unidas [[www.un.org/es](http://www.un.org/es)]
- Oficina de las Naciones Unidas para las drogas y el crimen (UNODC) [[www.unodc.org](http://www.unodc.org)]
- Organización para la Cooperación y el Desarrollo Económico (OCDE) [[www.ocde.org](http://www.ocde.org)]

Organización de las Naciones Unidas para la Alimentación y la Agricultura (FAO) [[www.fao.org](http://www.fao.org)]

### Páginas web:

1. Información económica de África. *AFRICAINfomarket* (2013) Gobierno de Canarias y Cámara de Comercio de Santa Cruz de Tenerife y Gran Canaria.
  - <http://www.africainfomarket.org/paises> [Última consulta: 25 de noviembre de 2013]
2. “Chad”. *Encyclopedia of the Nations*. United Nations (2013)
  - <http://www.nationsencyclopedia.com/Africa/Chad-HISTORY.html> [Última consulta: 30 de octubre de 2013]
3. “Eco-region: Sahelian Acacia savanna” *World Wildlife Fund* (2013)



- <http://worldwildlife.org/ecoregions/at0713> [Última consulta: 31 de octubre de 2013]
- 4. *Le Sahel dans tout les sens*. PIARDONEL, P. (2012)
  - <http://www.africa-libre.com/fr/politique/501-mauritanie/2140-le-sahel-dans-tout-les-sens-> [Última consulta : 24 de octubre de 2013]

### Imágenes:

- Figura 1: Sahel, la región entre los paralelos 20° y 12° norte. Fuente: SALLIOT, E. (2010) *A review of past security events in the Sahel 1967–2007. Security Implications of Climate Change in the Sahel Region*. The OECD's Sahel and West Africa Club Secretariat. Pág. 6.
- Figura 2: Sequías recientes en el Sahel en relación a la cantidad de precipitaciones recogidas. (1920-2004) Fuente: DAI, A., et al. (2004) Comment: *The recent Sahel drought is real*. International Journal of Climatology. N. 24: 1323–1331. Royal Meteorological Society. Publicado online en Wiley InterScience ([www.interscience.wiley.com](http://www.interscience.wiley.com)).
- Figuras 3 y 4: Principales rutas para el tráfico de drogas desde América Latina y Asia.. Fuente: “Drug Traffincking” UNODC (2013). En: <http://www.unodc.org/unodc/en/drug-trafficking/index.html> [Última consulta: 27 de noviembre de 2013]
- Figura 5: Puntos calientes en el Sahel. Fuente: BUONTEMPO, C. et al. (2010) *Sahelian climate: past, current, projections. Proyecto: Security implications of climate change in the Sahel*. SWAC Secretariat, OCDE y Met-Office Climate Change Consultancy. Febrero de 2010. P: 11
- Figuras 6 y 7: Calificación según el Índice de Estados Fallidos de los países del Sahel. Fuente: Informe anual 2013 y 2008. FOREIGN POLICY. Disponible en:
  - [http://www.foreignpolicy.com/articles/2013/06/24/2013\\_failed\\_states\\_interactive\\_map](http://www.foreignpolicy.com/articles/2013/06/24/2013_failed_states_interactive_map)



## 7. ANEXOS