

# NUEVOS ASENTAMIENTOS RURALES Y DINÁMICA DEMOGRÁFICA DE LA POBLACIÓN RURAL EN LA MESOREGIÓN DE PRESIDENTE PRUDENTE (SÃO PAULO, BRASIL)

## NEW RURAL SETTLEMENTS AND DEMOGRAPHIC DYNAMICS OF THE RURAL POPULATION IN THE PRESIDENTE PRUDENTE MESOREGION (SÃO PAULO, BRAZIL)

Maryna Vieira Martins Antunes<sup>1</sup> y Samuel Esteban Rodríguez<sup>2</sup>

Recibido: 08/11/2023 · Aceptado: 11/03/2024

DOI: <https://doi.org/10.5944/etfvi.14.2021.38873>

### Resumen

En Brasil el contingente de población rural se reduce de forma constante desde la década de 1950; a la vez, hay un gran número de trabajadores sin tierra y grandes latifundios. El Estado ha puesto en marcha políticas de reforma agraria que incluyen la creación de asentamientos rurales. En este trabajo se analiza el efecto de estas políticas sobre la dinámica demográfica de la población rural. Se ha analizado como caso de estudio la mesorregión de Presidente Prudente (São Paulo) entre 1990 y 2010. La fuente de datos de población es el Instituto Brasileño de Geografía y Estadística; la de asentamientos, el Instituto de Tierras de São Paulo. Lo que se ha hecho es comparar la dinámica demográfica de los municipios que tienen nuevos asentamientos y la de los que no tienen. Se ha comprobado que dinámica demográfica y creación de asentamientos rurales no son procesos independientes. En un contexto dominado por una dinámica de la población rural negativa, únicamente en municipios con nuevos asentamientos la población rural aumenta. La principal conclusión del trabajo es que la creación de asentamientos puede ser útil para la ordenación del territorio si se pretende mantener población en el campo.

### Palabras clave

Reforma agraria; evolución demográfica; hábitat; medio rural

---

1. Faculdade de Ciências e Tecnologia (Universidade Estadual Paulista); [antunes.maryna@gmail.com](mailto:antunes.maryna@gmail.com)  
ORCID: <https://orcid.org/0000-0001-5889-868>

2. Grupo de Estudios de Ordenación del Territorio (GEOT) (Universidad de Zaragoza); [sestebanr@unizar.es](mailto:sestebanr@unizar.es)  
ORCID: <https://orcid.org/0000-0002-5282-1930>

## Abstract

In Brazil, the rural population contingent has been steadily decreasing since the 1950s; at the same time, there are many landless workers and large estates. The State has implemented agrarian reform policies that include the creation of rural settlements. This paper analyses the effect of these policies on the demographic dynamics of the rural population. The mesoregion of Presidente Prudente (São Paulo) between 1990 and 2010 has been analyzed as a case study. The population data source is the Brazilian Institute of Geography and Statistics; the settlements data source is the Land Institute of São Paulo. A comparison has been made between the demographic dynamics of the municipalities which have new settlements and those that do not. It has been proven that demographic dynamics and the creation of rural settlements are not independent processes. In a context dominated by negative rural population dynamics, only in municipalities with new settlements does the rural population increase. The main conclusion is that the creation of settlements can be useful for spatial planning if it is intended to maintain the population in the countryside.

## Keywords

Agrarian reform; demographic evolution; habitat; rural areas

.....

## 1. INTRODUCCIÓN

En Brasil, existen importantes corrientes migratorias desde el campo a la ciudad (Veiga, 2001); se trata de un proceso que también se observa en otros países de América Latina (Marafon *et al.*, 2021). Entre los años 2000 y 2010, la población del campo brasileño se ha reducido en más de dos millones de personas. Históricamente, estos desplazamientos se han visto influenciados por cambios que afectan al mundo rural como son las crisis en los productos de exportación, el propio crecimiento demográfico o, incluso, cambios en las relaciones laborales (Queiroz, 1969). En la actualidad, en el abandono de los espacios rurales, destacan factores como la pobreza, la falta de empleo y los problemas socioeconómicos, especialmente los de los jóvenes (Rodrigues *et al.*, 2020).

La falta de empleo es un importante problema en el medio rural de Brasil. La mecanización ha reducido las oportunidades de trabajo, especialmente en las plantaciones. Por otro lado, la práctica de una agricultura familiar está muy condicionada por la disponibilidad de tierras. Brasil es un país caracterizado por la existencia de grandes latifundios y procesos de acaparamiento por parte de grandes terratenientes (Fernandes, 1994). Frente a estos, los agricultores que no son dueños de las tierras que trabajan, o que cuentan con explotaciones excesivamente pequeñas, frecuentemente se encuentran en dificultades (Wanderley, 2009).

El problema del reparto de la propiedad ha generado numerosos conflictos entre los latifundistas y los trabajadores rurales (Fernandes, 1994; Mazzini, 2007; Fernandes, 2008; Vendramini y Cataño, 2019). Desde el fin de la dictadura militar (1964-1985), ha sido frecuente la existencia de movimientos sociales que han demandado reiteradamente que se lleve a cabo una reforma agraria. En respuesta a las demandas sociales, desde 1990 se ha puesto en marcha toda una serie de procesos de reforma que incluyen el reparto de tierras y la creación de nuevos asentamientos rurales (Fernandes, 1994; Cosme, 2016).

Veiga (1991) plantea que la reforma agraria permite poner en marcha nuevas explotaciones y crear puestos de trabajo; esto puede tener un efecto positivo sobre la dinámica demográfica de la población rural (Mattei, 2014). En este sentido, la reforma agraria, además de contar con una función redistributiva y jugar un papel en el desarrollo territorial, podría ser utilizada como una herramienta para la ordenación del territorio con la que hacer frente a la despoblación del medio rural. En este trabajo se parte de la hipótesis de que los procesos de reforma agraria reducen el éxodo rural. Para dilucidar esta cuestión, se analiza el efecto que la creación de nuevos asentamientos rurales tiene sobre la dinámica demográfica de la población rural.

En el primer apartado del trabajo se pone en relación la evolución demográfica de Brasil y sus políticas públicas; así mismo se desarrolla la noción de reforma agraria y se contextualiza el papel de la creación de asentamientos rurales. A continuación, se caracteriza el caso de estudio analizado: la mesoregión de Presidente Prudente (São Paulo). En el apartado de metodología se describen las fuentes de datos y las pruebas estadísticas que se han efectuado. En los resultados, en primer lugar, se analiza la evolución de la población rural y el proceso de creación de asentamientos;

por último, se presentan los resultados de los contrastes de hipótesis. Para finalizar, se ha añadido un apartado de discusión y unas breves conclusiones.

## 2. MARCO TEÓRICO

### 2.1. POLÍTICA ECONÓMICA Y ABANDONO DEL CAMPO BRASILEÑO

En Brasil, desde 1950, los procesos de industrialización y urbanización se han visto acompañados de un importante éxodo rural. En la emigración del campo a la ciudad, ha habido dos grandes etapas (Alves *et al.*, 2011). La primera se produce entre 1950 y 1980. En este periodo, la población rural de Brasil pasa de ser el 63,84% del total en 1950 a tan solo el 32,3% en 1980, lo que supuso una disminución del 31,54% (Figura 1). En la segunda etapa, a partir de la década de 1990, la tasa de reducción de la población rural se suaviza.

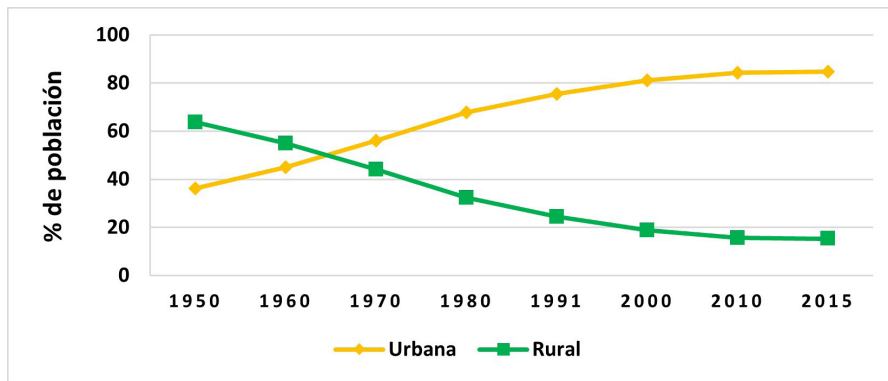


FIGURA 1. EVOLUCIÓN DE LA PROPORCIÓN DE POBLACIÓN URBANA Y RURAL EN BRASIL DESDE 1950. Fuente: Censos demográficos (1950-2010) del Instituto Brasileño de Geografía y Estadística (IBGE) y proyecciones de IBGE (2015). Elaboración propia

Las políticas públicas que se pusieron en marcha con el llamado Estado Novo (1937-1945) incentivaron la urbanización y la industrialización. El objetivo que se pretendía era cambiar la estructura económica del país, pasando de un modelo basado en la exportación de productos agrícolas a un modelo urbano e industrial (Bacelar, 2003). Brasil, que hasta entonces era esencialmente agrícola y rural, inicia un fuerte proceso de urbanización: se produjo una intensa migración hacia las ciudades y un vaciado de medio rural. Este proceso coincidió con una modernización de la agricultura, un aumento de la concentración de la tierra y el avance de la frontera agrícola en el centro-oeste y en el norte, así como la parcelación de la tierra en la región sur (Girardi, 2008).

Estas políticas desarrollistas se mantuvieron hasta mediados de la década de 1970; la crisis económica puso fin a este ciclo. En 1980, el modelo descrito se encuentra agotado. En el país, la situación es de estancamiento económico; los altos

niveles de inflación se cronifican y existe una importante crisis fiscal. A partir de entonces, el ritmo de migración del campo a la ciudad se reduce a causa de la falta de oportunidades de empleo en las ciudades; sin embargo, la crisis también afectó a la agricultura (Hespanhol, 2008). No obstante, es posible que desde entonces la expresión «éxodo rural» no refleje correctamente la situación (Veiga, 2001), especialmente si se compara con lo sucedido en la etapa anterior. Pese a esto, todavía hoy continúa la emigración hacia las ciudades. Sin embargo, a diferencia de lo que ocurría en el pasado, cuando había un ritmo de crecimiento vegetativo mayor; en la actualidad, la población rural no desciende únicamente en términos relativos sobre la población urbana. Actualmente, la población rural desciende en números absolutos (Figura 2). Entre 1980 y 2010 la población rural de Brasil ha pasado de 39.137.198 habitantes a 29.830.007 (IBGE, 1980 y 2010); lo que supone una reducción de 9.307.191 personas; esto contrasta con el fuerte crecimiento que ha experimentado la población urbana que, prácticamente, se ha duplicado.

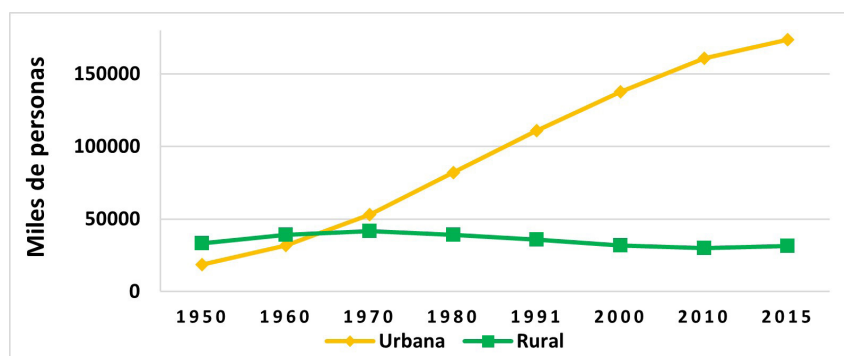


FIGURA 2. EVOLUCIÓN DE LA POBLACIÓN URBANA Y RURAL EN BRASIL DESDE 1950. NÚMEROS ABSOLUTOS. Fuente: Censos demográficos (1950-2010) del Instituto Brasileño de Geografía y Estadística (IBGE) y proyecciones de IGBE (2015). Elaboración propia

## 2.2. MIGRACIONES Y VULNERABILIDAD SOCIAL: TRANSFORMACIONES DEL MEDIO RURAL

A partir del periodo desarrollista, los agricultores incrementan su dependencia respecto del capital industrial y financiero, generalmente localizado en las ciudades. Estas, a su vez, comienzan a recibir en sus periferias grandes contingentes de población procedente del campo; fundamentalmente, pequeños agricultores propietarios de explotaciones no viables y trabajadores sin tierra, cuyo trabajo ya no era necesario tras la mecanización y que acudían a la ciudad buscando sobrevivir. De forma paralela a estos cambios de residencia permanentes, se observan desplazamientos hacia el campo para cubrir trabajos temporales (Hespanhol & Hespanhol, 2006).

Uno de los principales problemas derivados del proceso de éxodo rural se vincula con la falta de políticas dirigidas a la protección social de la población: muchas desigualdades se han profundizado. Con el éxodo rural, un gran volumen de mano de obra llegó a los espacios urbanos, pero estos no fueron capaces de

absorberla totalmente y aumentó la exclusión social (Bacelar, 2003). Buena parte de esta población terminó sufriendo desempleo, problemas de acceso a la vivienda o residiendo en condiciones de extrema precariedad en las favelas; también, falta de acceso a servicios básicos como seguridad, educación y sanidad.

El origen de los desplazados era fundamentalmente el medio rural, donde el número de trabajadores pobres es muy alto (Wanderley, 2014). En el campo, durante la dictadura militar, se reprimieron con dureza los movimientos sociales; sin embargo, a partir de 1980 con la redemocratización del país, la demanda social de una reforma agraria se intensifica (Fernandes, 1994; Fernandes, 2008). Estas demandas en muchos casos se encuentran justificadas por la existencia de grandes superficies de tierras ocupadas por acaparadores y grandes terratenientes sin un título de propiedad legítimo. La reforma agraria es hoy una reivindicación de entidades como el Movimiento de los Trabajadores Rurales Sin Tierra (MST) que ha llegado a protagonizar la ocupación de fincas (Vendramini y Cataño, 2019).

Pese a la diversidad de escenarios regionales que se observan en un país de las dimensiones de Brasil, desde un punto de vista social cabe destacar que, en los últimos años, los espacios rurales han sufrido importantes transformaciones. Algunos elementos a considerar para el estudio de la población rural en el siglo XXI son: la mejora del nivel educativo, principalmente de los jóvenes, y la baja rentabilidad de la agricultura a pequeña escala (Hespanhol & Hespanhol, 2006). Además, las mejoras en las infraestructuras de transporte y comunicaciones han producido una mayor fluidez en las relaciones entre el campo y la ciudad, lo que ha cambiado significativamente los hábitos de la población rural, que ha incorporado costumbres urbanas (Hespanhol & Hespanhol, 2006). Sin embargo, la sociedad brasileña, aunque ha dejado de ser rural como lo era a principios del siglo XX, ha seguido siendo agrícola (Santos, 1994).

### 2.3. LA REFORMA AGRARIA

El problema del reparto de la tierra en Brasil viene del propio proceso de conformación del país; en él, la economía de plantación y la esclavitud jugaron un papel importante. En el siglo XX, la necesidad del reparto de la tierra se plantea incluso en los años 60. En este periodo se aprueba legislación encaminada a la expropiación de las tierras que no estaban sujetas a un uso racional; sin embargo, se profundizó poco en la materia (Peixoto, 2017). Es a partir de la década de 1980 cuando desde el gobierno de Brasil se comienzan a poner en marcha iniciativas de reforma, especialmente por las fuertes demandas sociales que existían al respecto. En Brasil la reforma agraria supone una democratización del acceso a la tierra (Mattei, 2012). Esta es concebida como el reparto de las grandes propiedades entre los trabajadores sin tierra (Ilbery, 1985) aunque compensando con una indemnización al gran propietario (Márquez, 1992). Esto es lo que se ha estado haciendo en Brasil. En el proceso, para asentar a las familias beneficiarias de los lotes de tierra, se han creado numerosos asentamientos rurales (Cosme, 2016). Esta creación de asentamientos

incide sobre el hábitat, se asocia con un aumento de la dispersión del poblamiento en las zonas rurales afectadas (Antunes y Esteban Rodríguez, 2021).

Los asentamientos rurales se instalan sobre predios rurales de gran extensión territorial que son expropiados por no cumplir con la función social de la tierra que marca en cada caso la legislación brasileña. Las tierras se dividen en lotes más pequeños y pasan a formar parte de un conjunto de unidades agrícolas que el Instituto Nacional de Colonización y Reforma Agraria (INCRA) distribuye entre familias de agricultores o entre trabajadores rurales sin tierra. El tamaño de cada lote varía en relación con las condiciones productivas de cada región; fundamentalmente, en base a la capacidad de la tierra para sustentar a las familias asentadas (INCRA, 2020). En Brasil la creación de asentamientos rurales debe entenderse como una respuesta a la demanda social que existe por la tierra (INCRA, 2020); de ahí que pueda ser percibida como una victoria por parte de los trabajadores sin tierra (Vendramini y Cataño, 2019). Sin embargo, los procesos de reforma pueden tener diferentes consecuencias en función de la comunidad donde se pongan en marcha (Thiébaud, 2020).

En el caso de Brasil, numerosos autores han puesto de manifiesto que la creación de estos nuevos asentamientos tiene efectos positivos (Mazzini, 2007; Mazzini *et al.*, 2007; Souza, 2007; Moreira y Becker, 2018). Entre ellos, destacan los relacionados con la propia producción agrícola; pero también, y de forma muy significativa, la mejora de las condiciones de vida de las poblaciones afectadas. Un asentamiento rural puede entenderse como un proyecto de comunidad rural: junto a las unidades productivas y habitacionales, se crean áreas de uso colectivo, como centros comunitarios, áreas de esparcimiento y deportes, así mismo se reserva espacio para iglesias, escuelas y otros equipamientos sociales (INCRA, 2020). Además, los asentamientos contribuyen a la economía local de los pequeños municipios: se fortalece el comercio local desde el punto de vista del consumo y desde el de la comercialización de la producción agrícola que generan los habitantes de los nuevos asentamientos. Los efectos que se han descrito pueden ampliar las perspectivas demográficas de los espacios rurales (Mattei, 2014), pues suponen una oportunidad de empleo en el campo para muchas familias; esto les permite continuar en el medio rural. Sin embargo, no todos los procesos de reforma agraria que se han puesto en marcha se han culminado con éxito. En estudios internacionales se ha puesto de relieve que su fracaso frecuentemente se relaciona con cuestiones como la inestabilidad de las políticas públicas, la falta de servicios, la dispersión y el propio éxodo rural (Rojas López, 2021).

### 3. OBJETIVOS, METODOLOGÍA, FUENTES Y CASO DE ESTUDIO

#### 3.1. OBJETIVOS

El objetivo de este trabajo es comprobar si las políticas de reforma agraria puestas en marcha en Brasil tienen algún efecto sobre la dinámica demográfica de la población rural. Para ello, se ha efectuado un análisis comparativo de la dinámica

demográfica de esta población entre los municipios donde se han creado asentamientos rurales y en aquellos en los que no se han creado. El caso de estudio analizado ha sido la mesoregión de Presidente Prudente (Figura 3) en el Estado de São Paulo (Brasil), de acuerdo con la regionalización del Instituto Brasileño de Geografía y Estadística (IBGE). El periodo que se ha estudiado ha sido el comprendido entre 1990 y 2010.

### 3.2. CASO DE ESTUDIO

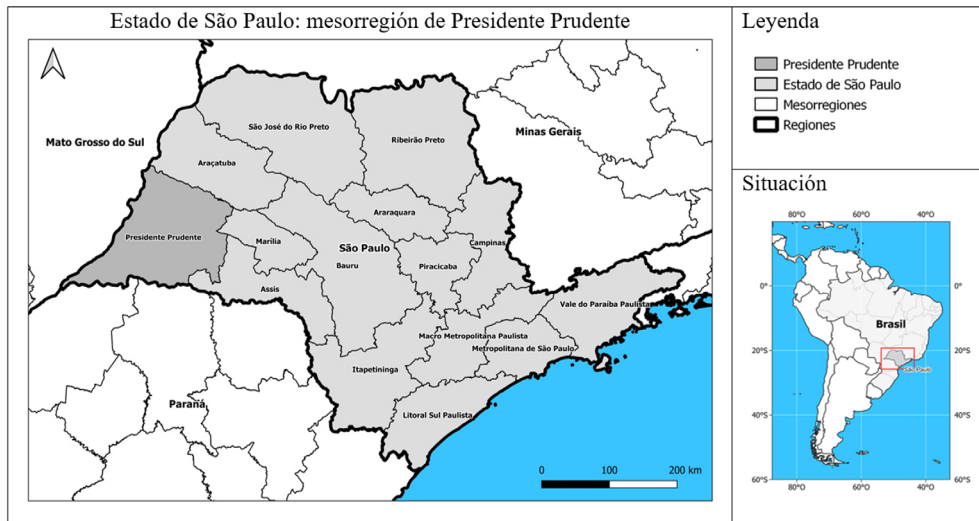


FIGURA 3. LOCALIZACIÓN DE LA MESOREGIÓN DE PRESIDENTE PRUDENTE (SÃO PAULO, BRASIL). Fuente: elaboración propia a partir de IBGE (2020) e IGN (2020)

São Paulo es el estado que lidera las tasas de urbanización del país. Pasó de un contingente de población rural que suponía el 47% de la población en 1950 a tan solo el 11% en 1980. La causa de este cambio radica en el intenso proceso de industrialización que experimentó y que fue encabezado por la ciudad de São Paulo, que en este período se consolidó como una metrópoli nacional. Sin embargo, a nivel interno, este estado presenta dinámicas contrastadas. La mesoregión de Presidente Prudente se encuentra entre las que presenta una menor densidad demográfica; su población total es de 848 mil habitantes, de los cuales el 88,69% son urbanos y el 11,31% rurales (IBGE, 2010). La tendencia general en el área de estudio es hacia un aumento del volumen de población urbana y del tamaño de las cabeceras municipales, eminentemente a costa de los espacios rurales, que pierden población.

La mesoregión es una de las que tienen menores tasas de actividad económica del estado de São Paulo y su nivel de industrialización es bajo. Uno de los rasgos más llamativos del área de estudio es la presencia de ganadería extensiva; también, de latifundios y trabajadores rurales sin tierra. Se trata de una zona donde han sido frecuentes los conflictos entre los terratenientes y el MST. El área de estudio, a partir de la década de 1980, se inserta en las políticas de reforma agraria del gobierno brasileño, con la instalación de asentamientos rurales (Dundes, 2007).



El resultado ha sido la creación de numerosos asentamientos, un total de 103 entre 1984 y 2008. Aunque, si atendemos a las reivindicaciones del MST, el número es bajo (Mazzini, 2007), se trata de un volumen que permite analizar el efecto que ha tenido su creación en los municipios afectados; en ellos se han instalado más de 5.000 familias (Mazzini, 2007; Mazzini *et al.*, 2007; Souza, 2007). Además, se trata de un caso muy significativo, pues es la mesorregión donde se han llevado a cabo ocupaciones de fincas como la *XV de Novembro* en 1984 que supuso un hito de este tipo de acciones en todo el país.

### 3.3. METODOLOGÍA Y FUENTES DE INFORMACIÓN

Para comprobar el efecto de la creación de asentamientos rurales en procesos de reforma agraria sobre la dinámica demográfica de la población rural, se ha comparado la dinámica demográfica, positiva o negativa, en los municipios donde se han creado asentamientos y en los que no. Lo que se ha hecho es contabilizar el número de municipios que se observa en cada caso y se ha efectuado un contraste de hipótesis.

#### \* Dinámica demográfica de la población rural

En Brasil, se adopta un criterio político administrativo para la clasificación de rural y urbano. Esta división sigue los principios del Decreto Ley 311 de 1938, que determina que cada municipio define su perímetro urbano, es decir, que divide su territorio entre áreas urbanas y rurales. Esta definición sirve de base para la realización de los censos demográficos que realiza el IBGE y es la que se ha adoptado en este trabajo.

La dinámica demográfica de la población rural de los municipios del área de estudio se ha analizado sobre la base de los censos de 1991 y 2010 (IGBE, 1991 y 2010). Se han utilizado estos datos por ser los últimos de carácter oficial disponibles en el momento de efectuar el trabajo. Los datos de población utilizados son los de residentes totales en domicilios particulares. Lo que se ha hecho es calcular la diferencia entre el contingente de población rural tanto en términos absolutos como relativos entre ambos censos. Posteriormente, los municipios se han categorizado en dos: aquellos en los que la población rural se reduce a lo largo del periodo analizado y aquellos en los que se mantiene o aumenta. Los primeros se han clasificado como municipios con una dinámica demográfica de la población rural negativa; los segundos como municipios con una dinámica demográfica de la población rural positiva. En el área de estudio hay 5 municipios de nueva creación; en los casos en que estos se han considerado, en ellos se ha analizado la evolución demográfica teniendo en cuenta los cambios entre el censo de 2000 y el de 2010 (IGBE, 2000 y 2010).

#### \* Asentamientos rurales

Las entidades de población más relacionadas con la producción agraria en el área de estudio son los barrios rurales y los nuevos asentamientos rurales. Los primeros se componen de unidades de producción agrícola divididas en uno o más diseminados (Azevedo, 1970). El origen de los barrios rurales es previo, no está en las políticas de reforma agraria iniciadas en la década de 1980. Los nuevos

asentamientos rurales también son conjuntos de unidades agrícolas, la diferencia es que estos se han ubicado en los latifundios que se han expropiado en un contexto de reforma agraria (Instituto de Tierras de São Paulo [ITESP], 2019). Para valorar el efecto de las políticas de reforma, en este trabajo nos centramos en los nuevos asentamientos rurales. Lo que se ha hecho es identificar los municipios en los que se han creado nuevos asentamientos. La fuente de datos utilizada han sido las estadísticas del ITESP (2019). Los municipios se han agrupado en dos categorías, atendiendo a si se han creado asentamientos rurales entre 1990 y la actualidad o no.

\* Contraste de hipótesis

A partir del cruce de las categorías que se han expuesto, se ha efectuado un conteo de municipios y se ha generado una tabla de frecuencias. Estos datos se han utilizado para efectuar un contraste de hipótesis. La hipótesis nula es que dinámica demográfica de la población rural y creación de asentamientos rurales son cuestiones independientes, la hipótesis alternativa es que no lo son. En caso de ser cierta la hipótesis nula, la evolución demográfica de la población rural en los municipios donde se crean asentamientos será similar a la de los municipios donde no se han creado, en caso contrario existirán diferencias. El contraste se ha realizado utilizando la prueba exacta de Fisher y adoptando un nivel de significación de 0,05. Como complemento al contraste de hipótesis, se ha construido un histograma de frecuencias que compara la evolución de la población rural en cada tipo de municipio.

## 4. RESULTADOS

### 4.1. EVOLUCIÓN DE LA POBLACIÓN RURAL EN LA MESORREGIÓN DE PRESIDENTE PRUDENTE

En la región de Presidente Prudente la población ha pasado de 743.494 habitantes en 1991 a 848.124 en 2020, es decir, ha aumentado en 104.630 personas. Pese a esto, la población rural ha pasado de 136.782 habitantes en 1991 a 78.851 en 2010, disminuyendo en 57.931. Es decir, se ha perdido un 42,35% de la población rural de 1991. Mientras, la población que reside en espacios urbanos ha pasado de 606.712 habitantes en 1991 a 769.273 en 2010.

En el área de estudio la mayor parte de los municipios pierde población rural, un 94,44% de ellos en términos absolutos y un 92,59% en términos relativos sobre la población total. Frente a estos, únicamente un 7,41% de los municipios analizados consiguen mantener o aumentar su contingente de población rural en términos absolutos; en términos relativos sobre la población del municipio, el dato desciende hasta el 5,56% (Tabla 1).

**TABLA 1. EVOLUCIÓN DE LA POBLACIÓN RURAL 1991-2010**

Mantiene población rural	Términos relativos		Términos absolutos	
	Número de municipios	%	Número de municipios	%
Sí	3	5,56	4	7,41
No	51	94,44	50	92,59
Total	54	100,00	54	100,00

SE MANTIENE LA POBLACIÓN RURAL EN TÉRMINOS RELATIVOS SOBRE LA POBLACIÓN URBANA SE MANTIENE EL VOLUMEN DE POBLACIÓN RURAL EN TÉRMINOS ABSOLUTOS. Fuente: elaboración propia a partir de datos de IBGE

La dinámica demográfica de la población rural es negativa en la práctica totalidad del territorio analizado (Figura 4). En el área de estudio predominan los procesos de pérdida de población rural. Tan solo hay 4 municipios en los que se observa una dinámica de la población rural positiva, se trata de Caiuá y de los municipios fronterizos con el Estado de Paraná, Euclides da Cunha Paulista, Mirante do Paranapanema y Sandovalina.

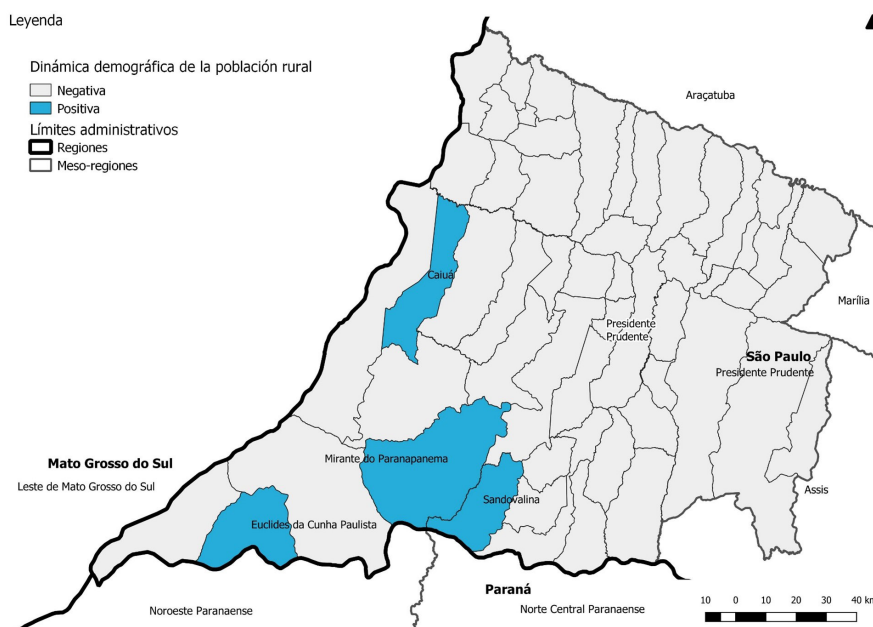


FIGURA 4. DINÁMICA DEMOGRÁFICA DE LA POBLACIÓN RURAL ENTRE 1991 Y 2010 DERIVADA DE LA CLASIFICACIÓN A PARTIR DEL CAMBIO EN NÚMEROS ABSOLUTOS. Fuente: elaboración propia a partir de datos de IBGE

## 4.2. LA CREACIÓN DE NUEVOS ASENTAMIENTOS RURALES

Como se ha señalado, una de las principales acciones de las emprendidas por el Estado brasileño, dentro de su política de reforma agraria, es la creación de asentamientos rurales. En ellos se establecen unidades agrícolas independientes en tierras procedentes de la expropiación de latifundios. Estas unidades pasan a ser responsabilidad de las familias campesinas, que deben explotarlas con trabajo familiar. En la mesorregión de Presidente Prudente, los asentamientos tienen una capacidad



### 4.3. LOS NUEVOS ASENTAMIENTOS EN LA DINÁMICA DEMOGRÁFICA DE LA POBLACIÓN RURAL

En el área de estudio, la creación de asentamientos rurales no ha sido un proceso generalizado. Estos se concentran en la zona conocida como Pontal do Paranapanema. Por otro lado, el número de municipios que mantiene su población rural es muy reducido y esto solo pasa en municipios con nuevos asentamientos. Ninguno de los municipios sin nuevos asentamientos cuenta con una dinámica demográfica de la población rural positiva. Este tipo de dinámica es poco frecuente incluso en los que tienen nuevos asentamientos (Figura 6). En la zona, existe un proceso de vaciado de las áreas rurales. Sin embargo, donde se han creado asentamientos, la pérdida de población rural es menor; en total, un 25,08%. Frente a estos, la disminución ha sido de un 42,35% en el conjunto de la región y del 50,9% en los municipios sin nuevos asentamientos

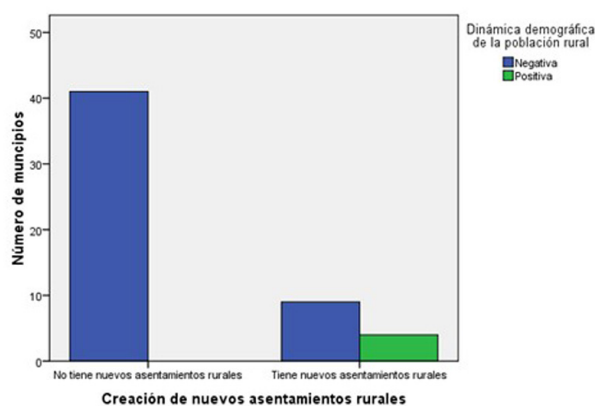


FIGURA 6. CREACIÓN DE NUEVOS ASENTAMIENTOS RURALES ENTRE 1984 Y 2008 Y DINÁMICA DEMOGRÁFICA DE LA POBLACIÓN RURAL DERIVADA DE SU EVOLUCIÓN EN VALORES ABSOLUTOS ENTRE 1991 Y 2010. Fuente: elaboración propia a partir de datos de IBGE e ITESP (2019)

Al contrastar las hipótesis que se han planteado se rechaza la hipótesis nula de independencia. Los resultados son coherentes tanto analizando la dinámica demográfica de la población rural a partir de su evolución en números absolutos como en relación con la población total del municipio (Tablas 3 y 4). Es decir, en el caso estudiado la dinámica demográfica de la población rural y el proceso de creación de asentamientos no son fenómenos independientes. De ser independientes, teniendo en cuenta la gran cantidad de municipios en los que no se han creado asentamientos rurales, cabría esperar encontrar algunos municipios con una dinámica de la población rural positiva y esto no sucede; en sentido contrario, entre los municipios en los que se han creado asentamientos, cabría esperar que el número de municipios con una dinámica demográfica positiva, que son poco frecuentes en el caso analizado, fuera menor del observado. Este hecho permite rechazar la hipótesis de independencia entre ambos; es decir, pone sobre la mesa el hecho de que se encuentren asociados. Esta cuestión también se deduce del histograma que se muestra en la figura 7: entre los municipios con nuevos asentamientos la pérdida

predominante no supera el 10%; en los que no los tienen, la pérdida de población rural más frecuente está entre el 10 y el 20%. No obstante, pese a estos datos, es necesario matizar los resultados pues, en la zona, realmente son muy pocos los municipios que logren vencer las fuerzas que tienden a concentrar a la población en los espacios urbanos.

**TABLA 3. CONTRASTE DE HIPÓTESIS: CREACIÓN DE NUEVOS ASENTAMIENTOS Y DINÁMICA DEMOGRÁFICA EN BASE A CAMBIOS EN PORCENTAJE DE POBLACIÓN RURAL**

	Tipo de dinámica demográfica de la población rural	
	Positiva	Negativa
Tiene nuevos asentamientos rurales	3	10
<b>No tiene nuevos asentamientos rurales</b>	0	41
Prueba exacta de Fisher (Sig.)		0,012
Número de casos		54

SALVO EL VALOR DE SIGNIFICACIÓN DE LA PRUEBA, TODAS LAS CELDAS EXPRESAN NÚMERO DE MUNICIPIOS. SE ANALIZAN TODOS LOS MUNICIPIOS DE LA MESORREGIÓN. Fuente: elaboración propia

**TABLA 4. CONTRASTE DE HIPÓTESIS: CREACIÓN DE NUEVOS ASENTAMIENTOS Y DINÁMICA DEMOGRÁFICA EN BASE A CAMBIOS EN EL VOLUMEN TOTAL DE POBLACIÓN RURAL**

	Tipo de dinámica demográfica de la población rural	
	Positiva	Negativa
Tiene nuevos asentamientos rurales	4	9
<b>No tiene nuevos asentamientos rurales</b>	0	41
Prueba exacta de Fisher (Sig.)		0,002
Número de casos		54

SALVO EL VALOR DE SIGNIFICACIÓN DE LA PRUEBA, TODAS LAS CELDAS EXPRESAN NÚMERO DE MUNICIPIOS. SE ANALIZAN TODOS LOS MUNICIPIOS DE LA MESORREGIÓN. Fuente: elaboración propia  
 S = MUNICIPIOS CON NUEVOS ASENTAMIENTOS; N = MUNICIPIOS SIN NUEVOS ASENTAMIENTOS. SE EXCLUYEN LOS MUNICIPIOS SIN DATO EN EL CENSO DE 1991 (MUNICIPIOS DE NUEVA CREACIÓN)

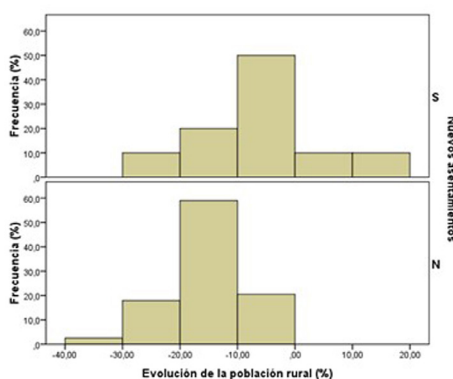


FIGURA 7. EVOLUCIÓN DE LA POBLACIÓN RURAL ENTRE 1991 Y 2010 Y CREACIÓN DE NUEVOS ASENTAMIENTOS. FRECUENCIAS. Fuente: IBGE (1991, 2010). Elaboración propia

## 5. DISCUSIÓN

### 5.1. CUESTIONES METODOLÓGICAS

Los resultados que se han obtenido en el contraste de hipótesis son estadísticamente significativos y están en línea con el aumento de población en el campo que Souza (2007) asocia con la creación de asentamientos rurales. No obstante, para obtener una valoración más precisa acerca del efecto de los nuevos asentamientos sobre la dinámica demográfica de la población rural, sería interesante ampliar el número de municipios analizados. Por otro lado, Thiébaud (2020) puso de relieve la existencia de dinámicas territoriales diferentes ante un mismo proceso de reforma. En relación con esto, pueden existir aspectos locales que expliquen la evolución en cada zona. Por tanto, sería interesante profundizar en el estudio de los municipios considerados para poder identificar los factores que explican la dinámica demográfica observada en cada caso.

Adicionalmente, es necesario poner de relieve que el concepto de población rural que maneja el IBGE, y que se ha adoptado en este trabajo por su disponibilidad de información, difiere de otras clasificaciones acerca de los espacios rurales. Veiga (2001) cuestiona este criterio de clasificación entre urbano y rural, e incluso utiliza la expresión «ficción estadística» para poner de relieve el hecho de que las estadísticas oficiales consideren una zona como urbana, aunque no presente características propias de los espacios urbanos como, por ejemplo, respecto a volumen y densidad de población o tipología de actividades económicas. Esta cuestión puede ser especialmente importante cuando se estudian municipios con poca población. En estos casos, cabe preguntarse si efectivamente la sede del municipio, el área delimitada como urbana, encaja realmente con lo que se entiende por espacios urbanos. En este sentido, en la mesorregión de Presidente Prudente, exceptuando la capital regional, incluso en los municipios con más de 20 mil habitantes, las sedes cuentan con unas funciones urbanas mínimas (Jurado da Silva, 2011).

### 5.2. REFORMA AGRARIA, NUEVOS ASENTAMIENTOS Y DINÁMICA DEMOGRÁFICA DE LA POBLACIÓN RURAL

En la zona de estudio, se han observado diferencias en la dinámica demográfica de la población rural entre los municipios donde se crean asentamientos rurales y aquellos donde no se han creado. En la práctica totalidad de los municipios analizados la población rural se ha reducido. Solo donde se han creado asentamientos, existen algunos municipios con una dinámica de la población rural positiva. Como se ha comentado, estos resultados coinciden con lo observado por Souza (2007). Pese a ello, incluso en los municipios con nuevos asentamientos rurales, la dinámica de la población rural es positiva únicamente en un 30% de los casos. Por tanto, en la zona, se mantienen las corrientes migratorias desde el campo a la ciudad, al igual que sucede en otras áreas de Brasil (Veiga, 2001). No obstante, existe una gran diferencia

entre la proporción de población rural que se pierde en los municipios con nuevos asentamientos y aquellos en los que no se han creado, siendo la disminución la mitad en los primeros que en los segundos.

Los resultados que se han obtenido permiten afirmar que las políticas de reforma analizadas sí pueden tener algunos aspectos positivos sobre la dinámica demográfica de la población rural. En este sentido, la creación de asentamientos rurales podría ser concebida como un instrumento adecuado para la ordenación del territorio con objeto de fijar población en el campo. El papel de los nuevos asentamientos sobre la dinámica demográfica de la población rural se suma a otros efectos positivos puestos de relieve tanto por Mazzini *et al.* (2007) como por Moreira y Becker (2018): diversificación productiva y mayor generación de ingresos para la población más pobre; beneficios sociales, con la reparación de reivindicaciones históricas acerca del reparto de tierras que han estado presentes desde los tiempos de la esclavitud; además, efectos positivos sobre el medio ambiente, ligados a la producción orgánica de alimentos por parte de la agricultura familiar.

Pese a los aspectos positivos comentados, la creación de asentamientos aumenta la dispersión del poblamiento (Antunes y Esteban Rodríguez, 2021). Esto puede ser un riesgo a la hora de fijar población en el medio rural. En países como Venezuela, se ha observado que la dispersión rural puede obstaculizar los programas de desarrollo (Rojas López, 2021). Esto también se observó en el caso de los pueblos de colonización españoles (Paniagua Mazorra, 1994; Gómez Benito; 2004). Optimizar la ubicación de los nuevos asentamientos (Lu *et al.*, 2020), puede ser útil para establecer modelos de poblamiento sostenibles.

Los casos de asentamientos que no se han llegado a consolidar son numerosos; también, los de asentamientos que han evolucionado hacia centros poblados de carácter precario (Rojas López, 2021). Tal como ponen de relieve Vendramini y Cataño (2019, p. 236) «vivir en un asentamiento, un espacio conquistado, no significa el alcance de la tierra prometida y el sosiego». La vida en estos asentamientos puede implicar dificultades de acceso a servicios básicos (Vendramini y Cataño, 2019). Estas son cuestiones a considerar en la planificación territorial de equipamientos y servicios.

Wanderley (2001) plantea que un espacio rural dinámico no consiste en grandes fincas vacías de gente, sino que es un lugar donde poder vivir y trabajar. En el campo brasileño existen numerosos «espacios vacíos»; se trata de grandes extensiones improductivas que no generan trabajo ni vida social; únicamente sirven para concentrar la riqueza, como inversiones (Wanderley, 2001). No es posible promover el desarrollo rural sostenible sin garantizar la democratización del acceso a la tierra (Carvalho *et al.*, 2009). La reforma agraria es un elemento útil para llevar cabo este proceso; además, la creación de asentamientos puede contribuir al poblamiento y la ocupación del territorio (Rojas López, 2021).



## 6. CONSIDERACIONES FINALES

En este trabajo se ha analizado el efecto que la creación de nuevos asentamientos rurales en procesos de reforma agraria tiene sobre la dinámica demográfica de la población rural. El caso de estudio analizado ha sido la mesoregión de Presidente Prudente, en el Estado de São Paulo (Brasil). En los resultados se ha puesto de manifiesto que creación de asentamientos y dinámica demográfica de la población rural no son independientes: se ha comprobado la existencia de una mayor frecuencia de dinámicas positivas de la población rural en municipios donde se han creado asentamientos que en los que no se han creado. Este es un elemento que se puede tener en cuenta en la ordenación del territorio de los espacios rurales de Brasil y que se suma a otros efectos positivos, sociales y ambientales, que tienen las reformas (Souza, 2007; Leite y Avila, 2007; Moreira y Becker, 2018).

Los procesos de creación de asentamientos rurales pueden modificar el tipo de hábitat de las áreas afectadas, de cara al futuro una de las líneas de trabajo a desarrollar en relación con las consecuencias geográficas de la reforma agraria, es el estudio de la accesibilidad de los nuevos asentamientos a las sedes y de su conectividad interna. Por otro lado, sería interesante efectuar un análisis de los efectos de la reforma agraria sobre la dinámica demográfica, teniendo en cuenta el conjunto de Brasil, diferentes estados y mesorregiones, para comprobar sus efectos desde un punto de vista multiescalar; también, utilizando diferentes definiciones de población rural y urbana. Analizar un mayor número de zonas permitiría además ampliar en número de municipios analizados, cuestión que consideramos importante a la hora de comprobar si se mantienen los resultados obtenidos. Por último, complementar los estudios efectuados a nivel regional con análisis de asentamientos concretos puede facilitar la comprensión de los procesos que se observan en el largo plazo, para comprobar la duración de los efectos positivos que se han observado sobre la dinámica demográfica de la población rural; pues es un elemento muy importante a la hora de efectuar una valoración del beneficio que supone este tipo de medidas. Ampliar el conocimiento sobre estas cuestiones es relevante de cara a la integración de estas medidas en planes de ordenación del territorio y programas de desarrollo regional.

## REFERENCIAS

- Alves, E. D. A., Souza, G. D. S. y Marra, R. (2011). Êxodo e sua contribuição à urbanização de 1950 a 2010. *Revista de Política Agrícola*. Ano XX – No 2 – Abr./Maio/Jun. 2011, 80-88. Recuperado de / Retrieved from <https://seer.sede.embrapa.br/index.php/RPA/article/view/61> (11/08/2021).
- Antunes, M.V.M. y Esteban Rodríguez, S. (2021). Reforma agraria, conflictos por la tierra y cambios en el poblamiento: caso de estudio de la mesorregión de Presidente Prudente en el Estado de São Paulo (Brasil). *Investigaciones Geográficas*, (75), 249-265. <https://doi.org/10.14198/INGEO.17334>
- Azevedo, A. de (1970). *Brasil: A Terra e o Homem*. São Paulo: Ed. Nacional/Edusp.
- Bacelar, T. (2003). As Políticas Públicas no Brasil: heranças, tendências e desafios. In.: Santos Junior, O. A. *Políticas Públicas e Gestão Local: programa interdisciplinar de capacitação de conselheiros municipais*. Rio de Janeiro: FASE, 01-10. Recuperado de / Retrieved from <https://ria.ufrn.br/jspui/handle/123456789/1541?mode=full> (11/08/2021).
- Brasil. Decreto-Lei nº 311, de 02 de Março de 1938. Diário Oficial da União, Poder Executivo, Brasília, DF, 7 mar. 1938, Seção 1, p. 4249. Recuperado de / Retrieved from <https://www2.camara.leg.br/legin/fed/declei/1930-1939/decreto-lei-311-2-marco-1938-351501-publicacaooriginal-1-pe.html> (11/08/2021).
- Carvalho, S. P., Ferreira, G. A., Marin, J. O. B., Vargas, F., Belo, A. F. C. F., & Castro Mendonça, D. (2009). Reforma agrária: a realidade de um assentamento rural. *CAMPO-TERRITÓRIO: revista de geografia agrária*, 4(8). Recuperado de / Retrieved from <http://www.seer.ufu.br/index.php/campoterritorio/article/view/11907> (11/08/2021).
- Cosme, C.M. (2016). Reforma agrária no Brasil do século XXI: qual reforma agrária? *Boletim DATALUTA*, 106, 1-25. Recuperado de / Retrieved from [http://200.145.181.3/nera/artigodomes/10artigodomes\\_2016.pdf](http://200.145.181.3/nera/artigodomes/10artigodomes_2016.pdf) (11/08/2021).
- Dundes, A.C. (2007). *Região do devir e Região do atraso: discurso e representações sobre a Região de Presidente Prudente-SP* (Tesis doctoral). Universidade Estadual Paulista, Faculdade de Ciências e Tecnologia, Programa de Pós-Graduação em Geografia. Brasil. Recuperado de / Retrieved from [http://www2.fct.unesp.br/pos/geo/dis\\_teses/07/anaclaudiadundes.pdf](http://www2.fct.unesp.br/pos/geo/dis_teses/07/anaclaudiadundes.pdf) (11/08/2021).
- Fernandes, B.M. y Ramalho, C.B. (2001). Luta pela terra e desenvolvimento rural no Pontal do Paranapanema (SP). *Estudos avançados*, 15(43), 239-254. <https://doi.org/10.1590/S0103-40142001000300018>
- Fernandes, B.M. (1994). *Espacialização e Territorialização da Luta Pela Terra: A Formação do MST - Movimento Dos Trabalhadores Rurais Sem Terra - no Estado de São Paulo* (Trabajo de fin de máster). Universidade de São Paulo, Faculdade de Filosofia, Letras e Ciências Humanas. Brasil.
- Fernandes, B.M. (2008). O MST e as reformas agrárias do Brasil. *Revista Osal*, 9, 73-85.
- Girardi, E. P. (2008). *Proposição teórico-metodológica de uma cartografia geográfica crítica e sua aplicação no desenvolvimento do atlas da questão agrária brasileira*. Presidente Prudente: Unesp/NERA, 2008. Recuperado de / Retrieved from [www.atlasbrasilagrario.com.br](http://www.atlasbrasilagrario.com.br) (11/08/2021).
- Gómez Benito, C. (2004). Una revisión y una reflexión sobre la política de colonización agraria en la España de Franco. *Historia del presente*, 3, 65-86.

- Hespanhol, A. N., & Hespanhol, R. A. M. (2006). Dinâmica do espaço rural e novas perspectivas de análise das relações campo-cidade no Brasil. *Terra Livre*, 2(27), 133-148. Recuperado de / Retrieved from <https://publicacoes.agb.org.br/index.php/terralivre/article/view/413/392> (11/08/2021).
- Hespanhol, A. N. (2008). Desafios da geração de renda em pequenas propriedades e a questão do desenvolvimento rural sustentável no Brasil. Alves, A.; Carrijo, B.; Candioto, L. (Org.). *Desenvolvimento territorial e agroecologia*. São Paulo: Expressão popular, 81-93.
- Ilbery B.W. (1985). *Agricultural Geography - A Social and Economic Analysis*. Oxford: Oxford University Press.
- Instituto Brasileiro de Geografia e Estatística (IBGE) (1991, 2000, 2010). «Censo demográfico». Recuperado de / Retrieved from <http://www.sidra.ibge.gov.br> (11/08/2021).
- Instituto Brasileiro de Geografia e Estatística (IBGE) (2015). «Pesquisa Nacional por Amostra de Domicílios (2015)». Recuperado de / Retrieved from <http://www.sidra.ibge.gov.br> (11/08/2021).
- Instituto Brasileiro de Geografia e Estatística (IBGE) (2020). «Portal de mapas do IBGE». Recuperado de / Retrieved from <https://portaldemapas.ibge.gov.br/> (1/9/2021).
- Instituto de Terras do Estado de São Paulo (ITESP) (2019). «Assentamentos Rurais. Fundação Instituto de Terras do Estado de São Paulo».
- Instituto Geográfico Nacional (IGN) (2020). «Bases cartográficas del Atlas Nacional de España (ANE). Centro Nacional de Información Geográfica». Recuperado de / Retrieved from <https://centrodedescargas.cnig.es/> (1/9/2021).
- Instituto Nacional de Colonização e Reforma Agrária (INCRA) (2020). «Assentamentos». Recuperado de / Retrieved from <https://www.gov.br/incra/pt-br/assuntos/reforma-agraria/assentamentos> (11/08/2021).
- Jurado da Silva, P. F. (2011). *Cidades pequenas e indústria: contribuição para a análise da dinâmica econômica na região de Presidente Prudente-SP. Dissertação (Mestrado em Geografia)* Faculdade de Ciências e Tecnologia Universidade Estadual Paulista, Presidente Prudente.
- Leite, S. P., & Ávila, R. V. (2007). Reforma agrária e desenvolvimento na América Latina: rompendo com o reducionismo das abordagens economicistas. *Revista de Economia e Sociologia Rural*, 45(3), 777-805. <https://doi.org/10.1590/S0103-20032007000300010>
- Leite, J.F. (1998). *A Ocupação Do Pontal Do Paranapanema*. São Paulo: Hucitec.
- Lu, M., Wei, L., Ge, D., Sun, D., Zhang Z. y Lu, Y. (2020). Spatial optimization of rural settlements based on the perspective of appropriateness–domination: A case of Xinyi City. *Habitat International*, Vol. 98. <https://doi.org/10.1016/j.habitatint.2020.102148>
- Marafon, G.F., Quirós Arias, L., Alvarado Sánchez, M. (Org.) (2021). *Geografía rural latinoamericana: temas de investigación y perspectivas de futuro*. Río de Janeiro (Brasil): EdUERJ. Recuperado de / Retrieved from <https://eduerj.com/?product=geografia-rural-latinoamericana-temas-de-investigacion-y-perspectivas-de-futuro> (11/10/2021).
- Márquez, D. (1992). *Los sistemas agrarios*. Madrid: Ed. Síntesis.
- Mattei, L. F. (2012). A reforma agrária brasileira: evolução do número de famílias assentadas no período pós-redemocratização do país. *Estudos Sociedade e Agricultura*, vol. 20, n. 1, 301-325. Recuperado de / Retrieved from <https://revistaesa.com/ojs/index.php/esa/article/view/356> (11/08/2021).
- Mattei, L. (2014). O papel e a importância da agricultura familiar no desenvolvimento rural brasileiro contemporâneo. *Revista Econômica do Nordeste*, 45(5), 83-92.
- Mazzini, E. de J.T., Martin, E.S. y Fernandes, B.M. (2007). Assentamentos Rurais no Pontal do Paranapanema - SP: uma política de desenvolvimento regional. *Formação (Online)*, 1(14), 56-66.

- Mazzini, E. de J.T. (2007). *Assentamentos Rurais no Pontal do Paranapanema - SP: uma política de desenvolvimento regional ou de compensação social?* (Trabajo de fin de máster). Universidade Estadual Paulista, Faculdade de Ciências e Tecnologia, Programa de Pós-Graduação em Geografia. Brasil. Recuperado de / Retrieved from <https://repositorio.unesp.br/handle/11449/96775> (11/08/2021).
- Moreira, J. G., & Becker, C. (2018). Implantação de um sistema participativo de certificação orgânica pelos assentados da reforma agrária: o caso do OCS Cerro dos Munhoz em Santana do Livramento (RS). *Acta Geográfica*, 12(28), 1-16.
- Paniagua Mazorra, A. (1994). Resultados y perspectivas demográficas de la política de colonización agraria en España. *Documents d'Anàlisi Geogràfica*, 25, 101-126. Recuperado de / Retrieved from <https://raco.cat/index.php/DocumentsAnalisi/article/view/41652> (14-10-2021).
- Peixoto, S. E. A. A. (2017). *A reforma agrária no Brasil: uma leitura das décadas de 1990 e 2000* (Tesis doctoral). Universidade Federal da Bahia, Programa de Pós-Graduação em Ciências Sociais da Faculdade de Filosofia e Ciências Humanas. Brasil. Recuperado de / Retrieved from <https://repositorio.ufba.br/ri/handle/ri/23528> (10/10/2021).
- Queiroz, M. I. P. de. (1969). Favelas urbanas, favelas rurais. *Revista Do Instituto De Estudos Brasileiros*, (7), 81-99. <https://doi.org/10.11606/issn.2316-901X.voi7p81-99>
- Rodrigues, M. T. de A., Araújo, C. de A., Lima, D. O., & de Lima, C. M. D. (2020). Êxodo Rural: perspectivas dos jovens sobre a vivência em meio rural. *Diversitas Journal*, 5(2), 729-738. <https://doi.org/10.17648/diversitas-journal-v5i2-777>
- Rojas López, J.J. (2021). La geografía rural venezolana: Contextos, temas y enfoques en marcos interdisciplinarios. En Glaucio José Marafon, Lilliam Quirós Arias, Meylin Alvarado Sánchez (Org.). *Geografía rural latinoamericana: temas de investigación y perspectivas de futuro* (pp. 143-166). Río de Janeiro (Brasil): EdUERJ. Recuperado de / Retrieved from <https://eduerj.com/?product=geografia-rural-latinoamericana-temas-de-investigacion-y-perspectivas-de-futuro> (11/10/2021)
- Santos, M. (1994). *A urbanização brasileira*. São Paulo: Hucitec.
- Souza, S.P. de (2007). *Assentamentos rurais e novas dinâmicas socioeconômicas: o caso dos municípios de Rosana, Euclides da Cunha Paulista e Teodoro Sampaio-SP* (Trabajo de fin de máster). Universidade Estadual Paulista, Faculdade de Ciências e Tecnologia, Programa de Pós-Graduação em Geografia. Brasil. Recuperado de / Retrieved from <https://repositorio.unesp.br/handle/11449/96756> (11/08/2021).
- Thiébaud, V. (2020). Reforma Agraria y cambios territoriales en el centro del estado de Veracruz. *Signos históricos*, 22 (43), 220-253. Recuperado de / Retrieved from [http://www.scielo.org.mx/scielo.php?script=sci\\_arttext&pid=S1665-44202020000100008&lng=es&tlng=es](http://www.scielo.org.mx/scielo.php?script=sci_arttext&pid=S1665-44202020000100008&lng=es&tlng=es) (11/10/2021).
- Veiga, J. E. da. (1991). Fundamentos do agro-reformismo. *Lua Nova: Revista de Cultura e Política*, (23), 39-65. <https://doi.org/10.1590/S0102-64451991000100004>
- Veiga, J. E. da. (2001). O Brasil rural ainda não encontrou seu eixo de desenvolvimento. *Estudos avançados*, 15(43), 101-119. <https://doi.org/10.1590/S0103-40142001000300010>
- Vendramini, C. y Cataño, C. (2019). La experiencia cooperativista del Movimiento Sin Tierra en Brasil. En Uharte, L.M. y Martí Comas, J. (coords.) *Repensar la economía desde lo popular: aprendizajes colectivos desde América Latina* (pp. 222-238). Ed. Icaria. Recuperado de / Retrieved from <https://omal.info/spip.php?article8909> (1/9/2021).
- Wanderley, M. de N. B. . (2001). A ruralidade no Brasil moderno: por um pacto social pelo desenvolvimento rural. En Norma Giarracca. *Una nueva ruralidad en América Latina*, CLACSO, Consejo Latinoamericano de Ciencias Sociales, Ciudad Autónoma de Buenos

- Aires, Argentina, p.31-44. Recuperado de / Retrieved from <http://biblioteca.clacso.edu.ar/clacso/gt/20100929011629/3wanderley.pdf> (11/08/2021).
- Wanderley, M. de N. B. (2009) *O mundo rural como espaço de vida: reflexões sobre a propriedade da terra, agricultura familiar e ruralidade*. Porto Alegre: UFRGS.
- Wanderley, M. de N.B. (2014). O campesinato brasileiro: uma história de resistência. *Revista de Economia e Sociologia Rural*, 52 (Suppl. 1), 25-44. <https://dx.doi.org/10.1590/S0103-20032014000600002>