


MAPAS DE ESPAÑA




ilustrado por
Eneko de Blas



ANDALUCÍA

LA MEZQUITA DE CÓRDOBA




CASTILLO DE LA GUARDIA

Jaén es la provincia
con mayor concentración
de castillos y fortalezas
de Europa.



ANDALUCÍA es la comunidad autónoma más poblada de España, y compuesta por 8 provincias: Jaén, Almería, Granada, Málaga, Huelva, Córdoba y Sevilla, siendo esta su capital. Andalucía está en contacto con el océano Atlántico y el mar Mediterráneo.

CLIMA: Andalucía tiene un clima mediterráneo templado.



EL PICO MULHACÉN

es la montaña más alta
de la península, con
3.482 m



Más de la mitad
de la población de
**LINCE
IBÉRICO**
se encuentra en
Andalucía.



Andalucía es el mayor
productor de **ACEITE**
DE **OLIVA** a nivel mundial



EL **LITORAL**
andaluz mide
1.100 Km



EL **"PESCAITO FRITO"**
es un plato típico en las
costas de la comunidad

EL GAZPACHO Y SALMOREJO



son "Sopas frías" de
tomate típicas de
la región

LA ALHAMBRA



DESIERTO DE TABERNAS

Único desierto declarado de Europa



8.4 MILLONES DE
HABITANTES

COMUNIDAD VALENCIANA

LA 2ª PROVINCIA
MÁS MONTAÑOSA
de España es Castellón

LA MAQUIA Y LA
GARRIGA son paisajes
que sustituyen al bosque
tradicional en clima
mediterráneo



LAS FALLAS

son una festividad
basada en la quema
de monumentos
falleros



EL OCEANOGRÀFIC
cuenta con 45.000 seres vivos
de 500 especies

EL PARQUE NATURAL DE LA
ALBUFERA es un humedal costero
donde se pueden llegar a observar
310 especies de aves



LA HORCHATA

es una bebida
típica preparada
con chufa



LA PAELLA VALENCIANA

tiene su origen entre
los siglos XV y XVI, en
la zona de La Albufera,
donde se cultivaba
el arroz



Existe una gran variedad de especies de murciélago,
entre ellos EL MURCIÉLAGO RABUDO
una especie en peligro
de extinción



LA COMUNIDAD VALENCIANA,
en valenciano *Comunitat Valenciana*,
es una comunidad autónoma de
España, situada al este de la
península ibérica, en contacto con
el mar Mediterráneo, y compuesta
por las provincias de Alicante,
Castellón y Valencia.

CLIMA: En la Comunidad
Valenciana destaca un
clima mediterráneo
casi desértico.



5.057.353
HABITANTES

MURCIA

EL TEATRO ROMEA

ha sufrido 2 incendios, en 1877 y en 1889, y según la leyenda habrá un tercero



LA CATEDRAL DE SANTA MARÍA

cuenta con 3 estilos arquitectónicos diferentes: el renacentista, el gótico y el barroco



En la región de Murcia podemos encontrar el Parque Regional de El Valle y Carrascoy, poblado principalmente por

PINO CARRASCO Y ALCORNOQUE




EL CALDERO DEL MAR MENOR

es un plato tradicional murciano, basado en arroz y pescado



Su sector terciario es el más importante y es considerada

LA HUERTA DE EUROPA



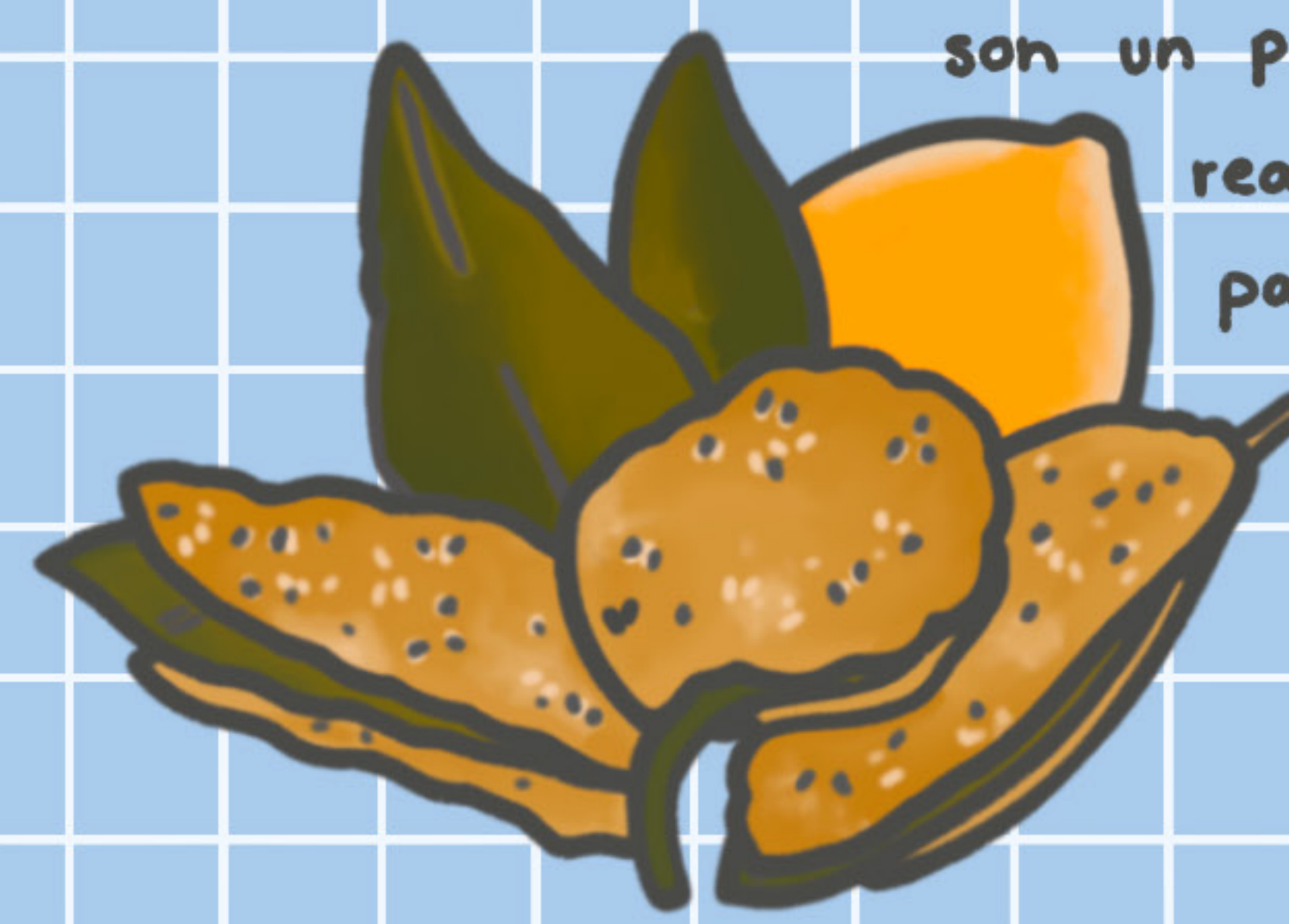
LOS NAZARENOS

Son conocidos por repartir caramelos durante las procesiones de Semana Santa



LOS PAPARAJOTES

son un postre realizado a partir de hojas de limonero



LA REGIÓN DE MURCIA

es una comunidad autónoma de una sola provincia.

Murcia se sitúa en el sureste de la península ibérica y limita con el mar Mediterráneo al sur y al este.

CLIMA: Murcia tiene un clima situado entre el mediterráneo y el subtropical seco.



En la región habita la colonia de

BUHO REAL

de mayor densidad del mundo



459.403
HABITANTES



EXTREMADURA

PALACIO DE LUIS DE CHAVÉS



Donde los Reyes
Católicos acordaron
unificar sus reinos

EL PUENTE INTERNACIONAL MÁS PEQUEÑO



del mundo conecta España y
Portugal, y mide 3,2 x 1,45 m

LA DEHESA
ocupa el **50%**
del territorio



ORIGEN DE LA
TORTILLA DE PATATA
en Villanueva de
la Serena
s. XVIII



BADAJOS

En Alange (Badajoz)
se celebra el **FESTIVAL
DE LOS VENCEJOS**



Comunidad con más
**BIBLIOTECAS POR
HABITANTE**



451 bibliotecas
en el territorio

Región con más agua
embalsada de España
con **40
EMBALSES**



EXTREMADURA, situada en el
centro-oeste de la península ibérica,
es una comunidad autónoma de
España.

Está formada por las 2 provincias
de mayor tamaño de España: Cáceres
y Badajoz, y su capital es Mérida.
Dos de los ríos más importantes del
país cruzan la comunidad: el Tajo
y el Guadiana.

CLIMA: Extremadura cuenta
con un clima mediterráneo,
con veranos secos y cálidos,
e inviernos fríos y con
llovía.



75% de la producción
nacional de
TOMATE



**1.053.302
HABITANTES**



CASTILLA LA MANCHA



LAS MIGAS MANCHEGAS

son originarias de la región y su ingrediente principal es el pan duro



GUADALAJARA

LAS CASAS COLGANTES DE CUENCA

son consideradas Patrimonio de la Humanidad desde 1996



CUENCA

ALBACETE

Se encuentra la mayor reserva de MERCURIO del mundo



CIUDAD REAL

LA CIUDAD DE LAS 3 CULTURAS

En Toledo convivieron judíos, musulmanes y cristianos durante siglos



TOLEDO

QUESO MANCHEGO

elaborado a partir de leche de Oveja criada en La Mancha



DON QUIJOTE DE LA MANCHA

icono de la literatura universal, tiene lugar en Castilla La Mancha



Hogar de la CULEBRA BASTARDA, la más grande de la península, con 2,4 m de longitud

LA CAZA tiene dedicadas 7 millones de hectáreas y genera más de 23.500 puestos de trabajo



CASTILLA - LA MANCHA es una comunidad autónoma de España que cuenta con 5 provincias: Guadalajara, Ciudad Real, Albacete, Cuenca y Toledo. Varios ríos de gran importancia en España recorren la comunidad, entre ellos están el Tajo, el Júcar, el Guadiana y el Segura.

CLIMA: En Castilla-La Mancha existe un clima mediterráneo continentalizado.



2.050.000
HABITANTES

CASTILLA Y LEÓN

CASTILLA Y LEÓN es una comunidad autónoma española formada por nueve provincias: León, Palencia, Soria, Segovia, Salamanca, Zamora, Ávila, Burgos y Valladolid.

Castilla y León es la región más extensa de España.

CLIMA: En Castilla y León se da un clima oceánico continental




179 manadas de **LOBO IBÉRICO** habitan la región

2.376.700
HABITANTES



ENCINAS Y SABINAS

solitarias habitan el territorio de forestado



LEÓN

La gastronomía se basa en la carne y destacan

ASADOS Y COCIDOS



PALENCIA

BURGOS

LA CATEDRAL DE BURGOS

fue la primera catedral gótica del país y alberga los restos del Cid Campeador



SORIA

LA FORTALEZA CALIFAL DE GORMAZ es la más grande de Europa, con 1Km de diámetro



VALLADOLID

SEGOVIA

ÁVILA


SALAMANCA

ZAMORA

LA UNIVERSIDAD DE SALAMANCA es la más antigua de España y es la ciudad con la mayor tradición universitaria



EL HUERTO DE CALIXTO Y MELIBEA se encuentra en esta provincia, el cual inspiró a F. de Rojas



EL ACUEDUCTO DE SEGOVIA mide más de 16 Km y nace en RioFrio

MADRID

La Comunidad de Madrid alberga 73 parejas de **ÁGUILA IMPERIAL**, el 15% de la población mundial



En la Puerta del Sol se encuentra **EL KILÓMETRO 0**, desde el cual se miden las distancias en España.



EL MUSEO DEL PRADO

es uno de los museos más visitados de Europa y cuenta con obras como las Meninas de Velázquez o Las Pinturas Negras de Goya



EL BOCATA DE CALAMARES es la comida típica más conocida de Madrid



EL PALACIO REAL DE MADRID

es el más grande de Europa Occidental, con más de 135.000 m²



EL PARQUE DEL RETIRO.

con más de 15.000 árboles y 125 hectáreas en el centro de Madrid, alberga numerosos monumentos y edificios



LA COMUNIDAD DE MADRID es una comunidad autónoma situada en el interior de la península ibérica.

Su capital es Madrid, la cual también es la capital del país. Esta comunidad cuenta con la mayor densidad de población de España, a pesar de su pequeño tamaño.

CLIMA: El clima de Madrid es mediterráneo continental, seco y muy soleado.



El sistema de **METRO DE MADRID** es el 7º más largo del mundo y el 3º de Europa.



EL OSO Y EL MADROÑO

es una escultura situada en la Puerta del Sol, siendo el símbolo oficial de Madrid



6.769.110
HABITANTES

NAVARRA

LA COLEGIATA DE STA. MARÍA DE RONCESVALLES es uno de los enclaves del Camino de Santiago



LAS CUEVAS DE ZUGARRAMURDI

son un gran atractivo turístico y se relacionan con la persecución de **BRUJAS** en la zona, en 1610



EL CASTILLO PALACIO DE OLITE es el monumento más visitado de Navarra



LAS BARDENAS REALES es un famoso parque natural de casi 42.000 hectáreas de paraje semidesértico




LOS ESPARRAGOS DE NAVARRA poseen un gran prestigio y su propia Denominación de Origen



Un 70% de la población de **VISÓN EUROPEO** del suroeste europeo habita en Navarra



El 64% de La Rioja es **TERRITORIO FORESTAL**



NAVARRA, llamada de forma oficial *Comunidad Foral de Navarra*, es una comunidad foral situada en la parte norte de la península ibérica.

Su capital, y ciudad más poblada es Pamplona.

CLIMA: Navarra cuenta con diversos climas: oceánico, de montaña, transición y mediterráneo.



PIMIENTOS RELLENOS DE BACALAO

Uno de los platos más tradicionales de la comida navarra



645.000
HABITANTES

ARAGÓN



Aragón agrupa destacadas
ESTACIONES DE ESQUÍ,
entre ellas Cerler, Candanchú
y Formigal - Panticosa.

HUESCA

EL ANETO es el pico más alto
del Pirineo, con 3.404 m
de altura.



LA BASÍLICA DEL PILAR

es el mayor templo barroco de
España y contiene pinturas de
Francisco de Goya en el interior



ZARAGOZA

TERUEL

En Teruel destaca
**EL ESTILO
MUDEJAR**,
el cual nace de la
convivencia de las
culturas musulmana
cristiana y judía.



EL TORICO,
con solo 37 cm
de altura, es uno
de los símbolos
más representativos
de Teruel

El 85% de la población mundial de
QUEBRANTA HUESOS
vive en Aragón



EL JAMÓN DE TERUEL

tiene su propia Denominación
de Origen y es conocido
internacionalmente



**EL PALACIO DE
LA ALJAFERÍA**
introduce tres tipos de
arcos en el arte
de las taifas



ARAGÓN es una comunidad
autónoma del norte de España.
Está formado por 3 provincias:
Huesca, Teruel y Zaragoza, siendo
esta última la capital y la que
alberga más de la mitad de la
población de la comunidad.

CLIMA: Aragón tiene un clima
mediterráneo continental.
Es típico un fuerte
viento: el cierzo.



EL TERNASCO DE ARAGÓN

es uno de los alimentos
más representativos
de la cocina
aragonesa.



**1.314.580
HABITANTES**

LA RIOJA



LA CATEDRAL
DE STO. DOMÍNGO
DE LA CALZADA
alberga una gallina
y un gallo, en honor
al Milagro del Peregrino

EL MONASTERIO DE SAN MILLÁN DE LA COGOLLA

es la cuna del castellano
donde aparecieron los
primeros escritos



La Rioja es conocida por su
**DENOMINACIÓN
DE ORIGEN**
en la producción de Vinos,
la primera de España

El 40% de la comunidad es
ESPACIO NATURAL PROTEGIDO

y supone un 3'56%
del total español



LAS PATATAS A LA RIOJANA


utilizan 3 ingredientes:
patata, chorizo y pimentón



En Aljaro habita la
mayor colonia urbana de
CIGÜEÑAS BLANCAS
a nivel mundial, con
200 parejas

LA MINA DE NAVAJÚN

es la mina de pirita
más importante del mundo



CLIMA: El clima de La Rioja
es semiárido continental
y árido de montaña,
y poco húmedo.

EL TERRITORIO PALEONTOLÓGICO

es de los más importantes
del mundo, y destaca por sus
numerosas huellas de dinosaurio



319.485
HABITANTES

CATALUÑA



LA CATEDRAL DE LA SAGRADA FAMILIA prevee su finalización entre 2026 y 2028, habiéndose comenzado a construir hace 140 años

LOS CASTELLS son torres humanas, una tradición del siglo XVIII que esta declarada Patrimonio Cultural Inmaterial de la Humanidad



GERONA

EL PARQUE GÜELL es una combinación de jardines y arquitectura, el cual fue diseñado por Antonio Gaudí



LOS CALÇOTS son una variedad de cebolla que se come asada o a la brasa, acompañado de normal de salsa romescú

BARCELONA

El 65% de la región es TERRITORIO FORESTAL, el cual ha aumentado en los últimos 60 años por el abandono de las actividades agrarias



EL BURRO CATALÁN es una especie en peligro de extinción, con solo 500 ejemplares, y es un símbolo de Cataluña.



EL CORREFOC

es una tradición donde los catalanes se disfrazan de diablos y bailan entre juegos artificiales




CATALUÑA, también conocida como *Catalunya* en catalán, es una comunidad autónoma de España situada en la zona noroeste de la península ibérica.

Cataluña está constituida por 4 provincias: Barcelona (su capital), Gerona, Lérida y Tarragona. La comunidad cuenta con 580 km de costa bañada por el mar Mediterráneo.

CLIMA: El clima en Cataluña es mediterráneo litoral. Las temperaturas son suaves gracias al mar.



LA CREMA CATALANA, cremosa por dentro y crujiente por fuera, es el postre típico de Cataluña.



7.758.615
HABITANTES

PAÍS VASCO



MUNDAKA es el paraíso de los surfistas y cuenta con la mejor ola izquierda de toda Europa.

EL HAYEDO DE OTZARRETA es un entorno natural casi mágico y de los sitios más fotografiados de País Vasco



LA PLAYA DE LA CONCHA

de San Sebastián está considerada como una de las más bonitas de España.



LOS PINTXOS, en todas sus variedades, son un símbolo de País Vasco, en especial la gilda.



EL MUSEO GUGGENHEIM DE BILBAO es uno de los museos de arte contemporáneo más importantes del mundo



EL BACALAO AL PIL PIL

es el principal legado de la comida vasca



CLIMA: El clima de País Vasco es oceánico húmedo. Las precipitaciones son abundantes.

EL FESTIVAL INTERNACIONAL DE CINE DE SAN SEBASTIÁN es el más relevante de España y uno de los más prestigiosos de Europa.



LAS OVEJAS LATXAS son una raza propia de la región, y están destinadas a la producción de leche en grandes cantidades

ÁLAVA

2.177.270
HABITANTES

CANTABRIA

EL PALACIO DE LA MAGDALENA, uno de los lugares más turísticos en Santander, cuenta con 365 ventanas




LA BATALLA DE FLORES DE LAREDO es conocida por sus carrozas formadas por flores naturales



EL PARQUE NATURAL DE CABARCENO acoge a animales de casi 120 especies, de 5 continentes



Los postres cántabros destacados son **LOS SOBAOS PASIEGOS Y LA QUESADA**, ambos de base láctea



EL BOSQUE DE SECUOYAS del Monte Cabezón de la Sal es uno de los únicos lugares de España donde se encuentra este tipo de árbol



Cantabria alberga más de 6.500 cuevas. Entre ellas está **LA CUEVA DE ALTAMIRA**, donde están las muestras de arte rupestre más valiosas del mundo

LA COLEGIATA DE SANTILLANA DEL MAR, de estilo románico, data del siglo XII y es Patrimonio de la Humanidad




CANTABRIA es una comunidad autónoma española uniprovincial que cuenta con 102 municipios. La región está situada entre el mar Cantábrico y la cordillera Cantábrica, en el norte de la península ibérica. Su capital es Santander, y en ella se encuentra el mayor núcleo de población de la comunidad.

CLIMA: En Cantabria existe una mezcla de clima de montaña, mediterráneo y oceánico.



LAS ANCHOAS DE SANTOÑA, manjar conocido a nivel mundial, se elaboran de forma artesanal en la región costera



584.407
HABITANTES

ASTURIAS

EL CACHOPO es uno de los platos más típicos, consiste en dos filetes de ternera empanados, entre los cuales se colocan jamón y queso



En Asturias se encuentra la mayor mancha quesera de Europa, con más de 40 tipos de **QUESOS**

LA RUTA DEL CARES
es una de las rutas de senderismo más destacadas de Europa, de 11 Km



La ruta se encuentra en **LOS PICOS DE EUROPA**, un gran macizo montañoso a solo 10 Km de la costa cantábrica



El mayor número de **OSOS PARDOS** de España se encuentra en Asturias

LA SIDRA es uno de los productos estrella de Asturias. La comunidad cuenta con más de 500 variedades de manzanas



LOS LAGOS DE COVADONGA, de origen glaciar, son un gran atractivo turístico por su belleza natural y los rumiantes que pastan la zona



LA BASÍLICA DE STA. MARÍA LA REAL DE COVADONGA es parte del Santuario de Covadonga, un símbolo destacado de Asturias

EL PRINCIPADO DE ASTURIAS es una comunidad autónoma de una sola provincia. Su zona norte se encuentra bañada por el mar Cantábrico. Asturias cuenta con zona montañosa y de costa, y por ello es conocida por sus enclaves naturales. Su capital es Gijón, donde se encuentra la mayor parte de la población de Asturias.

CLIMA: El clima de Asturias es oceánico. Las lluvias son abundantes y las temperaturas suaves.



El 30% de Asturias es **SUPERFICIE PROTEGIDA** y alberga 5 parques naturales



1.006.193
HABITANTES

GALICIA

En el Parque Natural de las Islas Atlánticas se encuentra
EL BOSQUE DE LAUREL
más grande de Europa, con
2,5 hectáreas



LA CATEDRAL DE SANTIAGO DE COMPOSTELA es el monumento más visitado de Galicia.


LOS ACANTILADOS DE SAN ANDRÉS DE TEIXIDO son los más altos de Europa continental, con más de 600 metros de altura.



EL CAMINO DE SANTIAGO es una de las rutas de peregrinaje más antiguas del mundo



EL PULPO A LA GALLEGA es un manjar gallego, servido con aceite de oliva y pimentón



EL PUERTO DE VIGO es el segundo más relevante a nivel mundial en exportación de **MARISCOS**



LA TORRE DE HÉRCULES es el único faro romano en funcionamiento del mundo

GALICIA es una comunidad autónoma española situada en el noroeste de la península ibérica. La comunidad la conforman las provincias de La Coruña, Lugo, Orense y Pontevedra. Su capital es Santiago de Compostela. Galicia se encuentra bañada por el océano Atlántico al oeste y por el mar Cantábrico al norte.

CLIMA: El clima que presenta Galicia es oceánico y las lluvias son las protagonistas.



Galicia presenta la mayor densidad de **ZORROS** de España, con 80.000 ejemplares



2.691.557
HABITANTES

ISLAS CANARIAS

EL **TEIDE** es el pico más alto de España, con 3.718 m de altura



EL **PARQUE NACIONAL DEL TEIDE** es el más visitado de Europa, con 3 millones de turistas anuales



El cultivo del **PLÁTANO DE CANARIAS** supone un 60% del total europeo de esta fruta



EL CAMELLO CANARIO

Llegado a las islas en el siglo XV es en realidad un dromedario



EL **HIERRO**

EL DRAGO MILENARIO.

de 18 m de altura, es el más longevo y grande del mundo en su especie



LOS **JAMEOS DEL AGUA** son tubos creados por erupciones volcánicas, los cuales fueron intervenidos artísticamente por César Manrique



En estos túneles habita una especie única: el cangrejo ciego, al que se le llama

JAMEITO




CANARIAS es un archipiélago situado en el océano Atlántico, al noroeste de África. Esta comunidad está formada por ocho islas y cinco islotes, que se agrupan en dos provincias: Santa Cruz de Tenerife y Las Palmas.

CLIMA: El clima de las Islas Canarias es de tipo subtropical.



LA **PAPA "ARRUGÁ"** es un modo de preparar las papas típico de las islas, estas se sirven con una salsa denominada mojo



2.252.460
HABITANTES

ISLAS BALEARES


LA ENSAÏMADA DE MALLORCA es un dulce típico en forma de espiral



LOS DRAGONETS son una especie endémica y representativa de la zona



Menorca concentra 1.600 VESTIGIOS MEGALÍTICOS, entre ellos navetas, taulots y taulas



LAS PRADERAS DE POSIDONIA del fondo marino entre Ibiza y Formentera, es el ser vivo más grande del mundo, con 8Km de largo



LA CATEDRAL DE STA. MARÍA DE PALMA alberga el rosetón más grande del mundo, con 1236 cristales y 13 cm de diámetro




LA MAYONESA data del siglo XVIII y es originaria de Mahón



LAS ISLAS BALEARES

son una comunidad autónoma española, situada en el mar Mediterráneo, frente a la costa este de la península, y formada por las islas del archipiélago balear, destacan Mallorca, Menorca e Ibiza

CLIMA: En las Islas Baleares existe un clima mediterráneo



EL OLIVO DE CAN DET, con un perímetro de 6,5 m, es el mejor olivo monumental de España



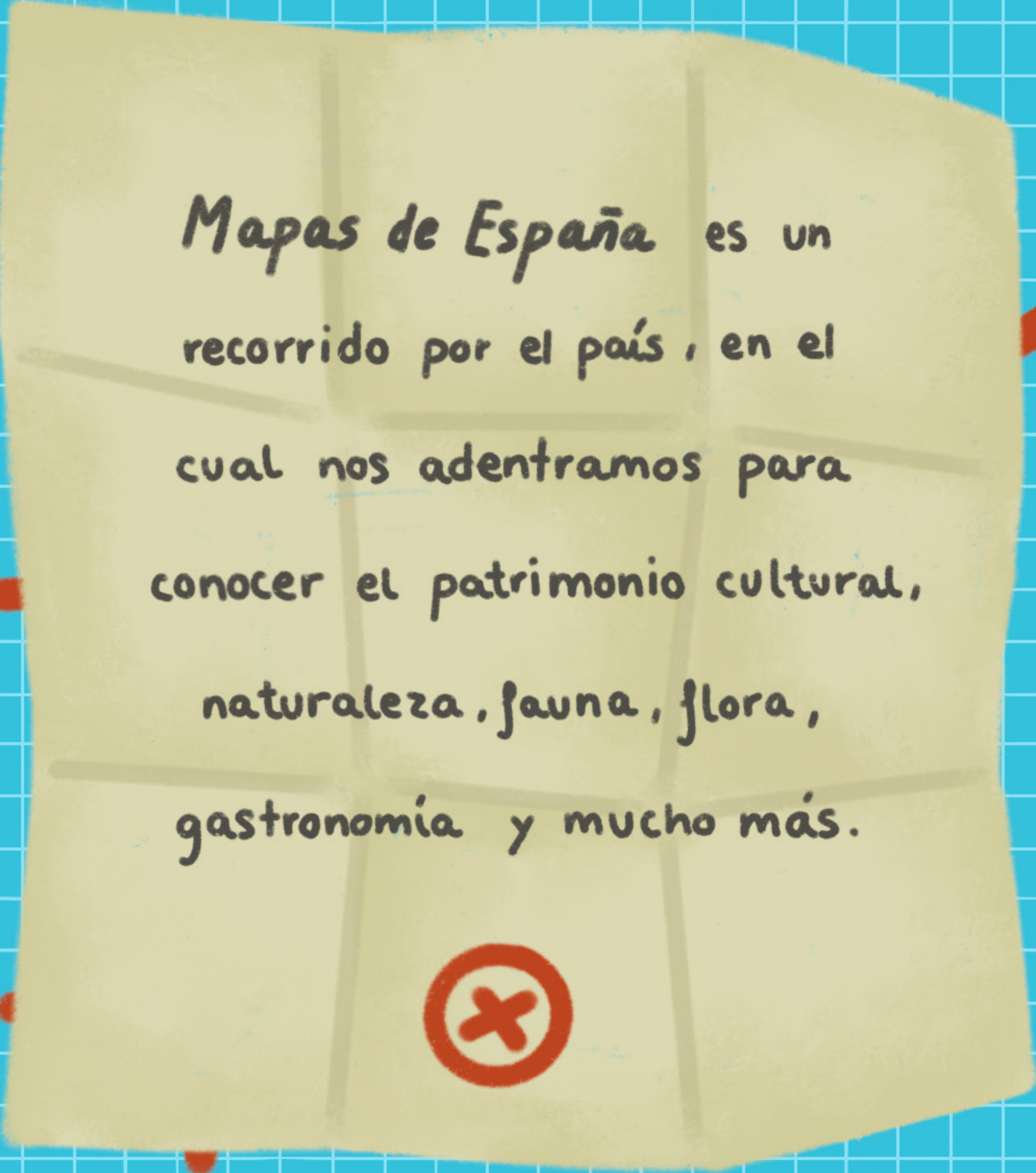
LA PLAYA DE SES ILLETES

es considerada la mejor de España y la 12ª del mundo



1.223.900
HABITANTES





Mapas de España es un
recorrido por el país, en el
cual nos adentramos para
conocer el patrimonio cultural,
naturaleza, fauna, flora,
gastronomía y mucho más.

