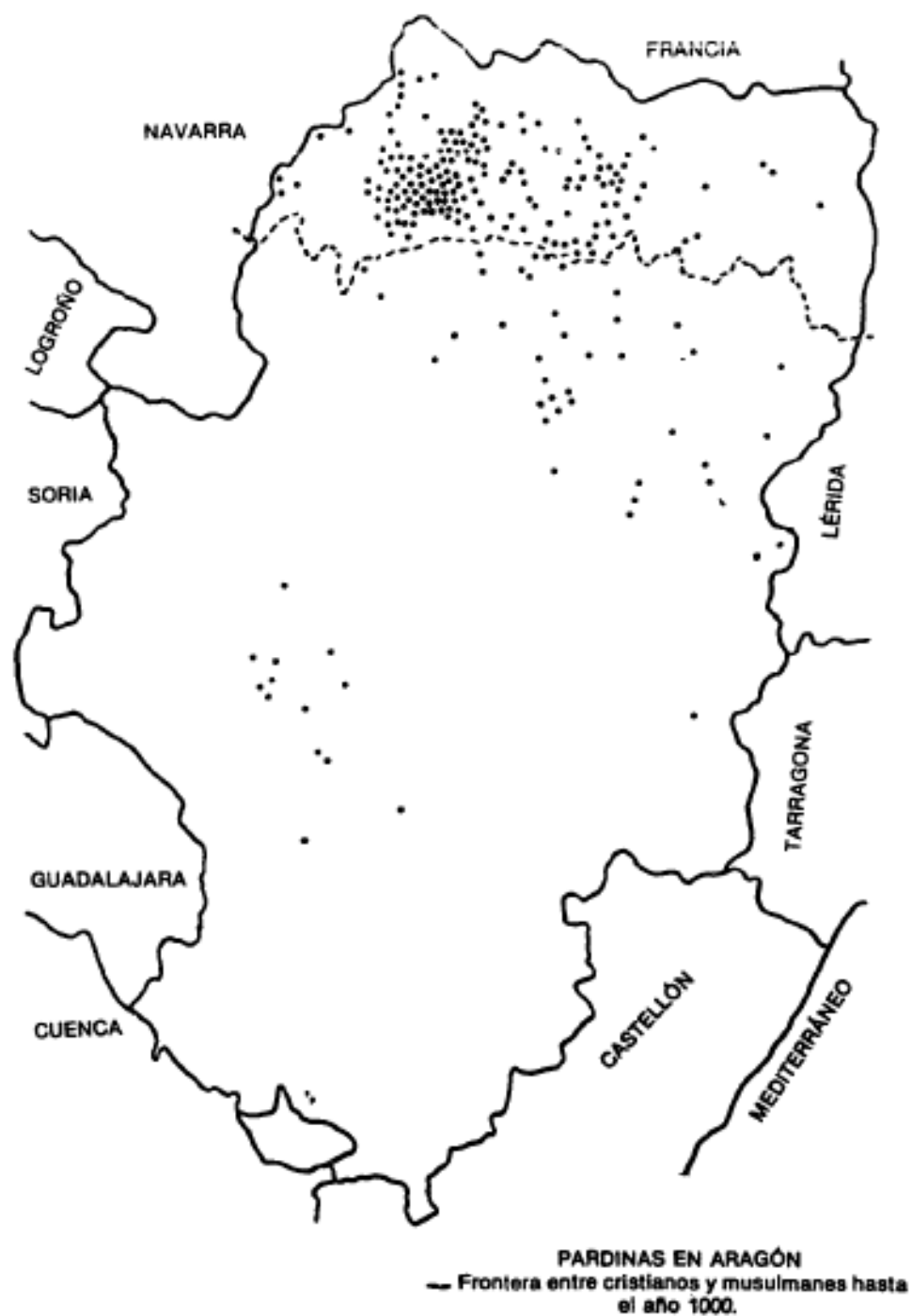


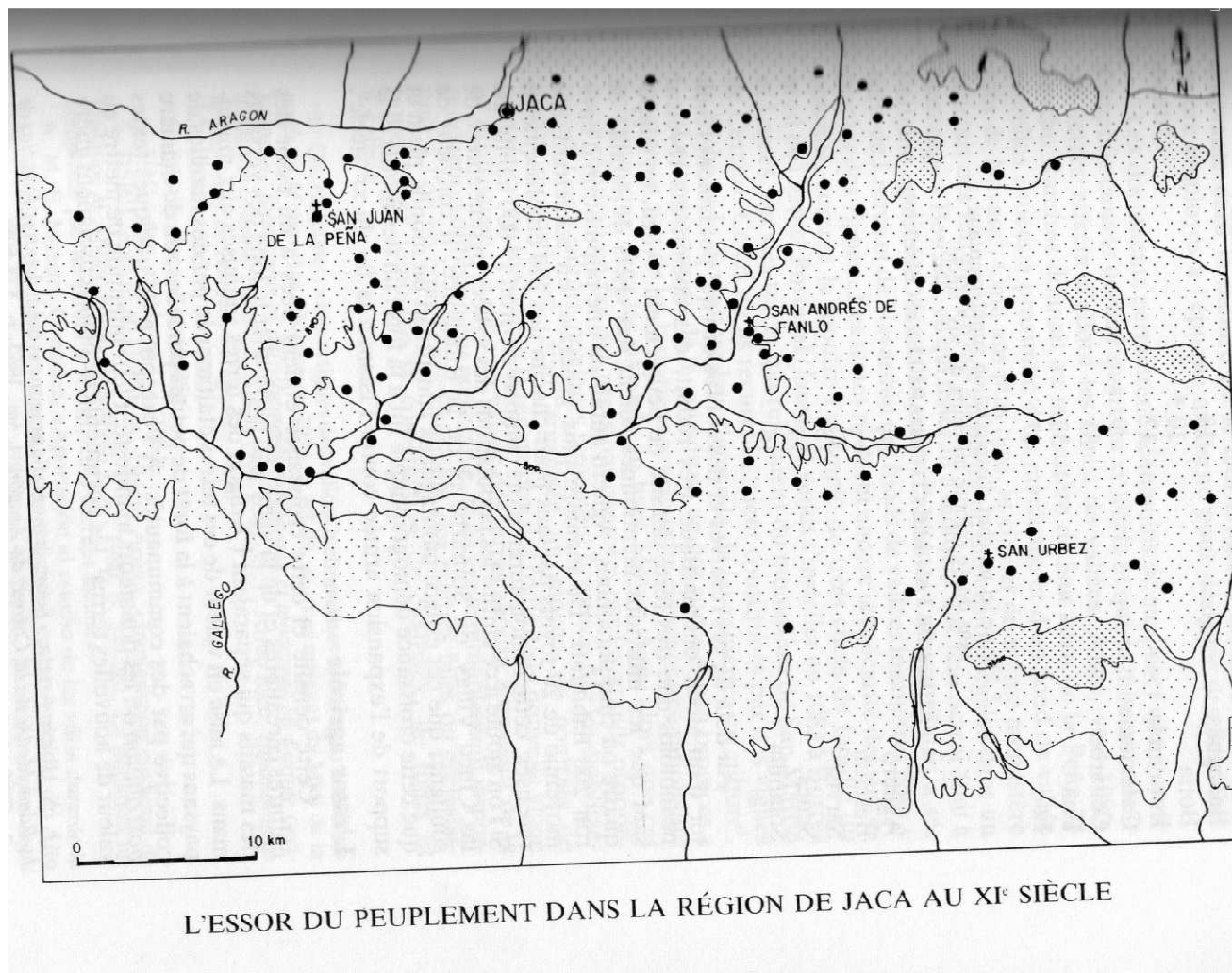
**ANEXOS**

**ANEXO 1. Las pardinas en las tierras del primitivo reino de Aragón en la Alta Edad Media.**



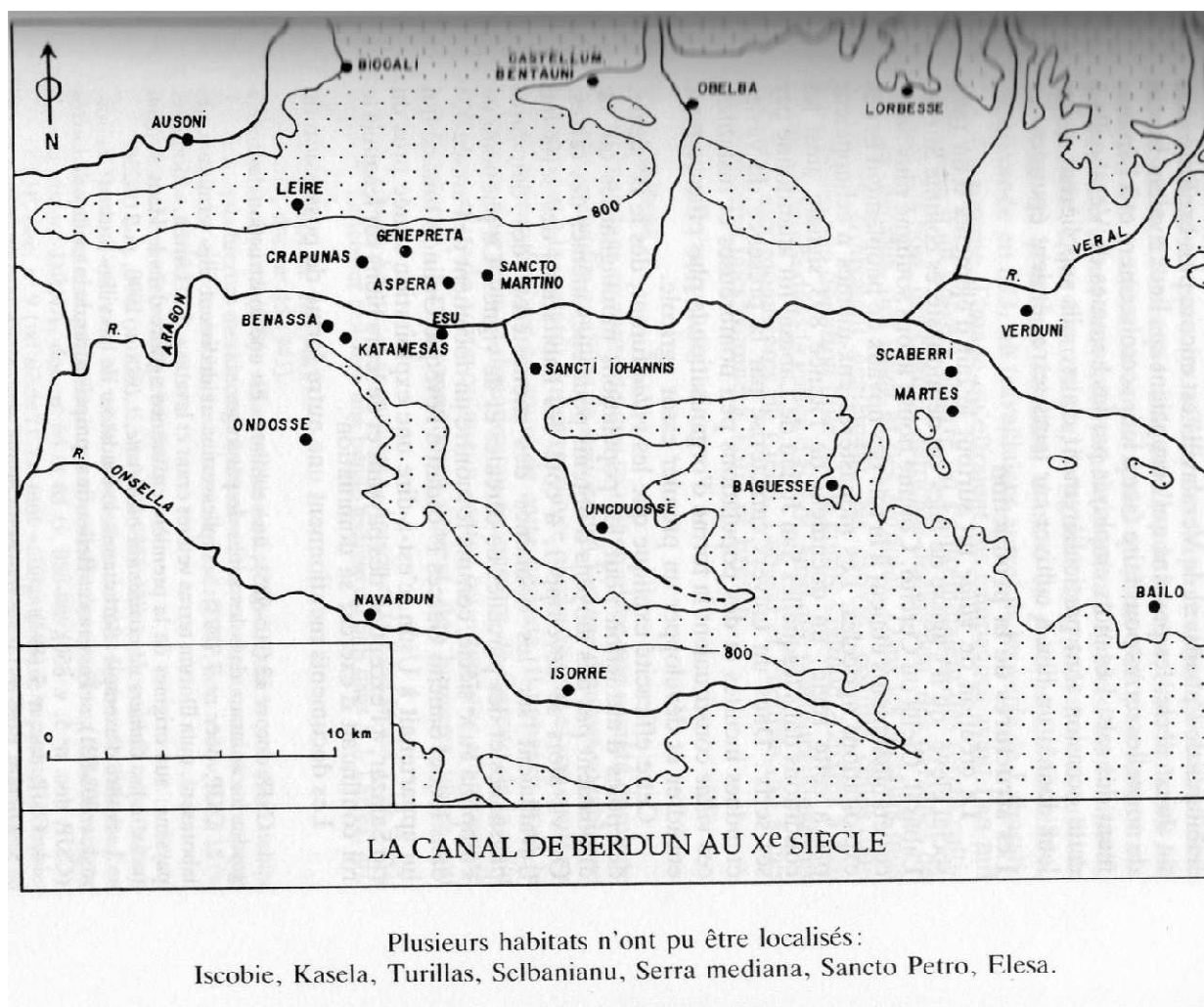
**Fuente:** A. UBIETO ARTETA, “Las pardinas”, *Aragón en la Edad Media*, 7 (1987), p. 30.

## ANEXO 2. Densidad de poblamiento en la región de Jaca.



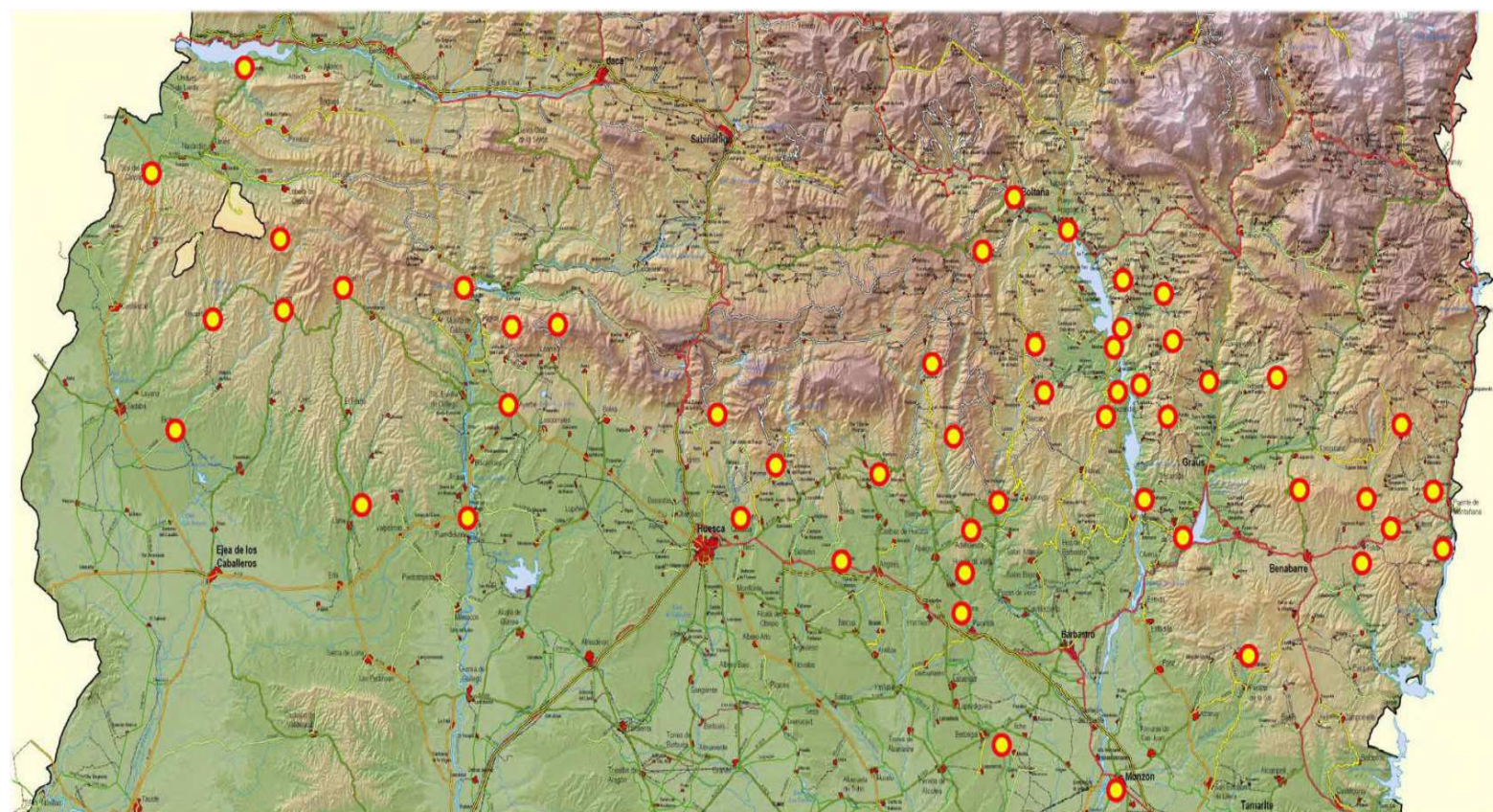
**Fuente:** C. LALIENA y P. SÉNAC, *Musulmans et chrétiens dans le Haut Moyen Âge: aux origines de la reconquête aragonaise*, Paris, Minerve, 1991, p. 97.

### ANEXO 3. El poblamiento en el canal de Berdún.



**Fuente:** C. LALIENA y P. SÉNAC, *Musulmans et chrétiens dans le Haut Moyen Âge* (...), p. 83.

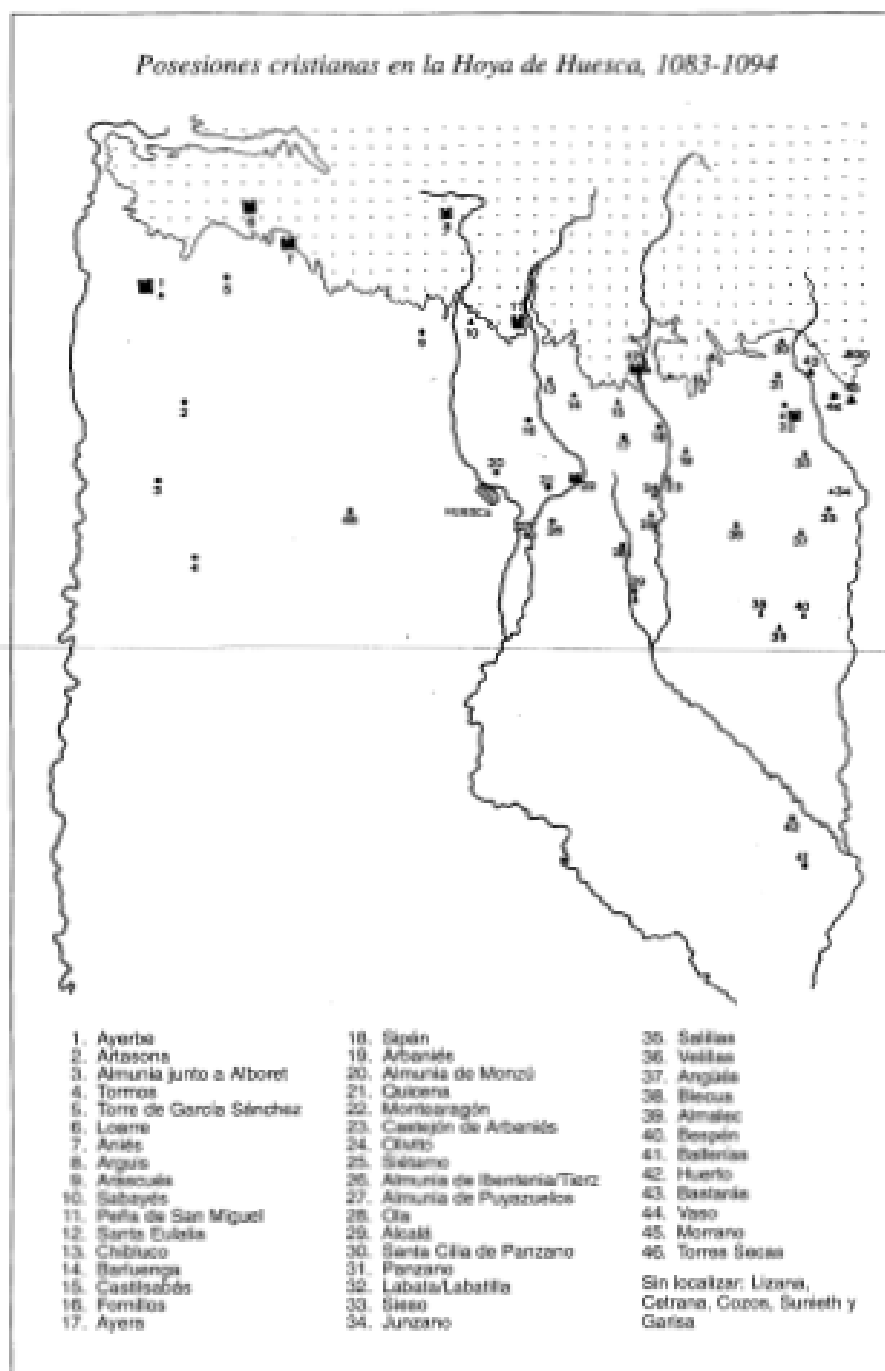
**ANEXO 4. Red de fortificaciones románicas en la entrada de las sierras pirenaicas señaladas con un círculo amarillo y rojo.**



Fuente: [http://www.romanicoaragones.com/fortificaciones/mapa\\_interactivo.htm](http://www.romanicoaragones.com/fortificaciones/mapa_interactivo.htm)

## ANEXO 5. Posesiones cristianas en la Hoya de Huesca entre 1083-1094.


REGIS FEVALES: LA DISTRIBUCIÓN DE HONORES Y DOMINIOS DURANTE LA CONQUISTA DE HUESCA



**Fuente:** C. LALIENA CORBERA, “Regis feudalis: la distribución de honores y dominios durante la conquista de Huesca (1083-1104)” en *Homenaje a Don Antonio Durán Gudiol*, Huesca, Instituto de Estudios Altoaragoneses, 1995, pp. 499-514, en concreto 506.



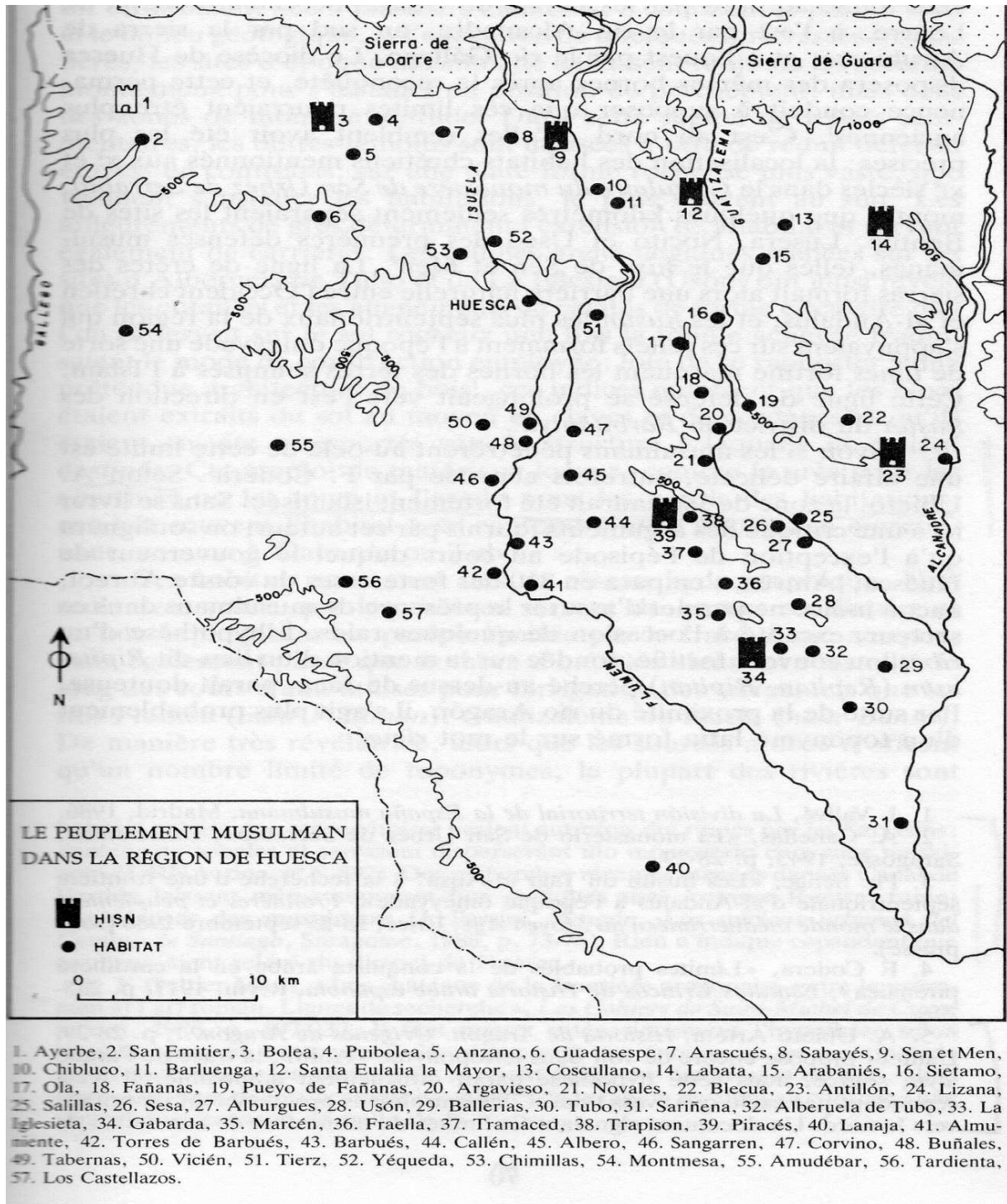
**ANEXO 6. Imagen del castillo de Montearagón.**



Le château de Montearagón.

**Fuente:** C. LALIENA y P. SÉNAC, *Musulmans et chrétiens dans le Haut Moyen Âge* (...), p. 135.

## ANEXO 7. Poblamiento musulmán de la región de Huesca.



**Fuente:** C. LALIENA y P. SÉNAC, *Musulmans et chrétiens dans le Haut Moyen Âge* (...), p. 69.



## ANEXO 8. La carta de población de Zaragoza.

1119, enero, Zaragoza

29

*Alfonso I de Aragón concede a los pobladores de Zaragoza los fueros de los infanzones de Aragón.*

— Z. AM. R. 27. Copia inserta en privilegio original de Pedro III, Teruel, 19. VIII. 1284, con confirmación de Ramón Berenguer IV y de Alfonso II.

— Publ. MOLINO, f. 265.

— Publ. MUÑOZ, pp. 448-50.

— Publ. CANELLAS, A., *Colección diplomática del Concejo de Zaragoza*, (Zaragoza, 1975), págs. 83-84, doc. 1.

In Dei nomine et eius divina clementia, Patris et Filii et Spiritus Sancti amen. Ego Adefonsus, Dei gratia rex, facio hanc cartam donationis vobis totos populatores de Zaragoza qui ibi estis vel in antea ibi veneritis populare. Dono vobis fueros bonos quales vos mihi demandastis, quomodo habent illos bonos infantiones de Aragone, quod bene populetis et finchetis ibi.

Et habent fueros infantiones de Aragone qui non tenent honore de seniore: quod vadat ad lite campale et a sitio de castellum cum pane de tres dies; et nullus infantione qui ibi non quiesierit ire, non habeat super illum nullam caloniam nisi quod vetet rex de terra suos mercatos, quod non ibi comparet nec vendat; et suos alcaldes quod non illum iudicent.

Et illos infantiones qui habuerunt et tenuerunt honores de seniore, si fuerit repato, non faciat directum, nisi in illa honore stando.

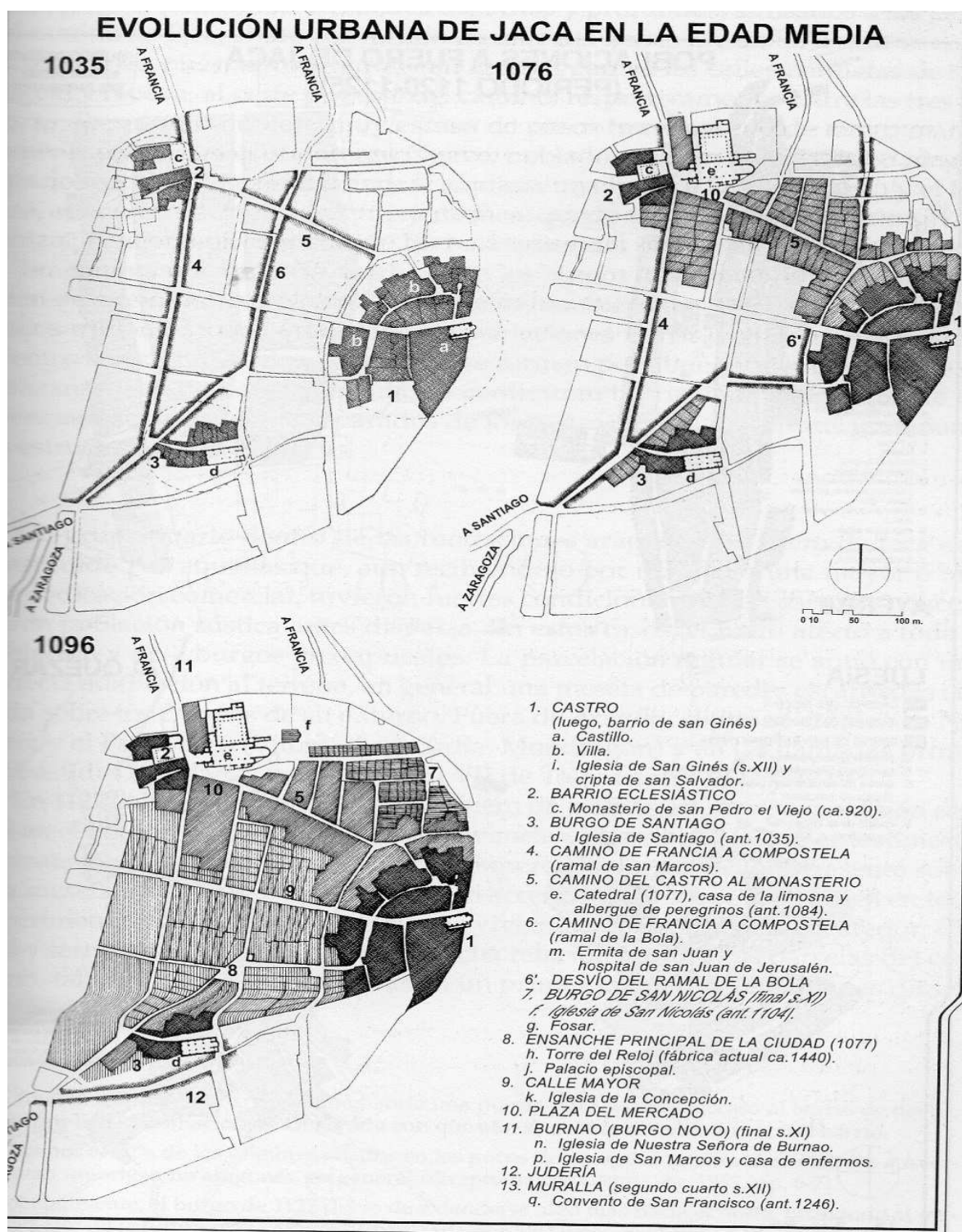
Istos fueros dono et confirmo vobis quod habeatis et possideatis salvos et liberos vos et filios vestros et omnis generatio vestra per secula cuncta, salva mea fidelitate et de omni mea posteritare per secula seculorum amen.

Sunt testes visores et auditores de hoc donativum suprascriptum: vicecomite Gaston, et comite de Bigorra, et comite de Comenge, et vicecomite de Gavaret, et episcopo de Lascarre, et Auger de Miramont, et Arnalt de Labedan; et Didaco Lopiz, et Latron, et Exemeno Fortungones de Punicastro, et Petro Momez, et Almorabit, et Lop Xemenones de Turrelgas et Lop Sanz de Exaberre, et Caxal, et Lop Lopiz de Calaforra, et Lop Garcez de Estella, et senior Asenar Aznarez, et senior Enneco Galindez, et Lop Garcez Pelegrino; et Pero Xemenes iustitia, et Galindo Sanz de Belgit, et Sango Fortuniones zavalmedina, et Castange, et Pere Petit, et Fertungo Lopiz de Agierbe, et Santio Iohannis de Osca, et Ato Garcez de Petra Selze, et Ferriz de Sancta Eulalia et Iohannes Galinz de Antilgon, et Lop Fortungones de Albero, et Exemeno Garcez de Rotellar et senior Exemen Garcez de Lobielgo, et Tizon, et Fortunio Iohannes; et comite Bernardo Remon, et Belenguer Gombald, et Pere Gauzbert, et Pere Miron de Entenza, et Ramon Perez de Herill, et Ramon Amat.

Et ullus homo qui istos fueros suprascriptos vos voluerit disrumpere, dirruite illum vel tota sua causa intus in Zaragoza vel foras, ubicumque inveneritis; et iasuper peitet mihi mille morabetinos.

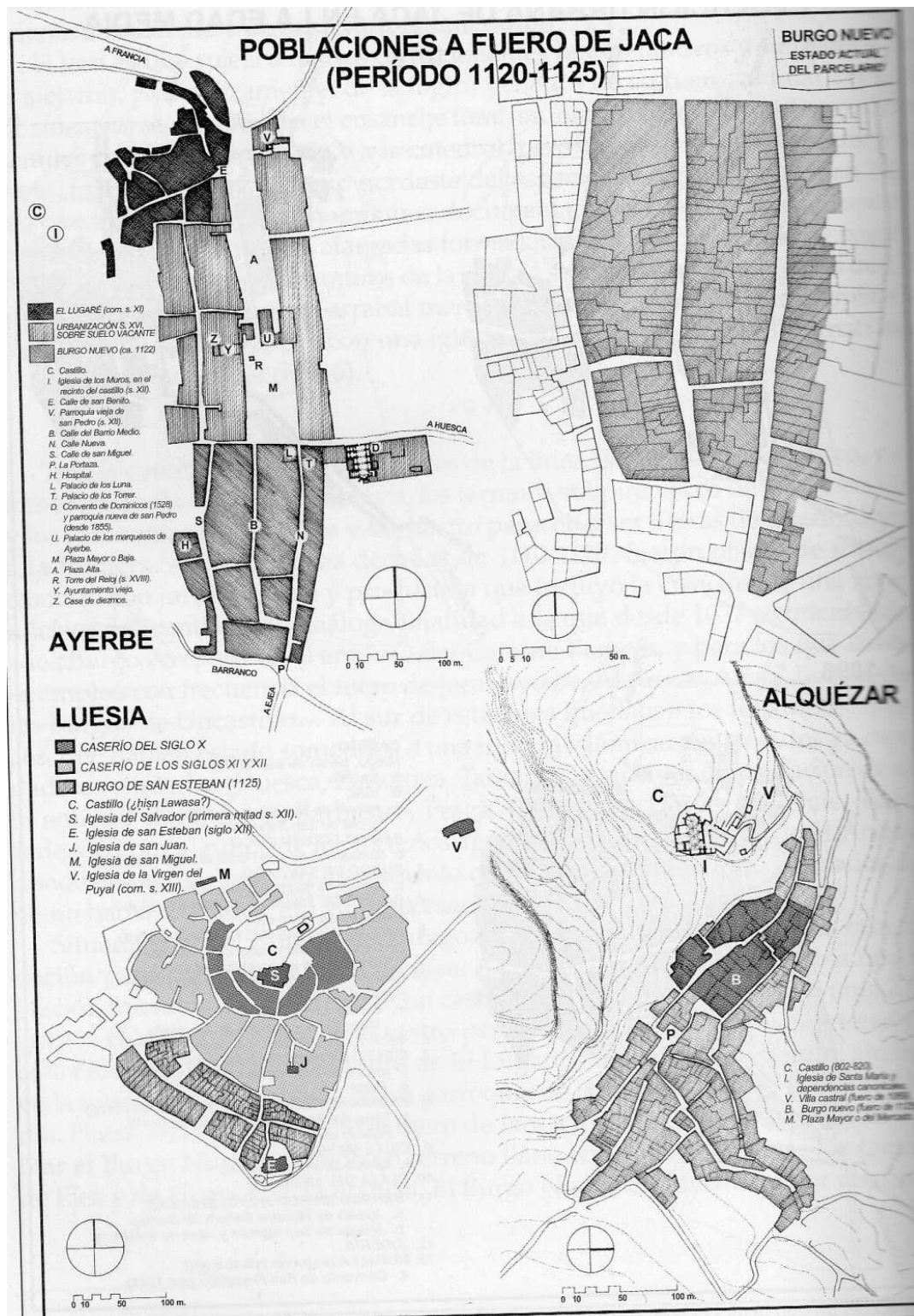
**Fuente:** M<sup>a</sup> L. LEDESMA RUBIO, *Cartas de población del reino de Aragón en los siglos medievales*, Zaragoza, IFC, doc. 29, p. 54.

## ANEXO 9. Evolución del urbanismo de la ciudad de Jaca.



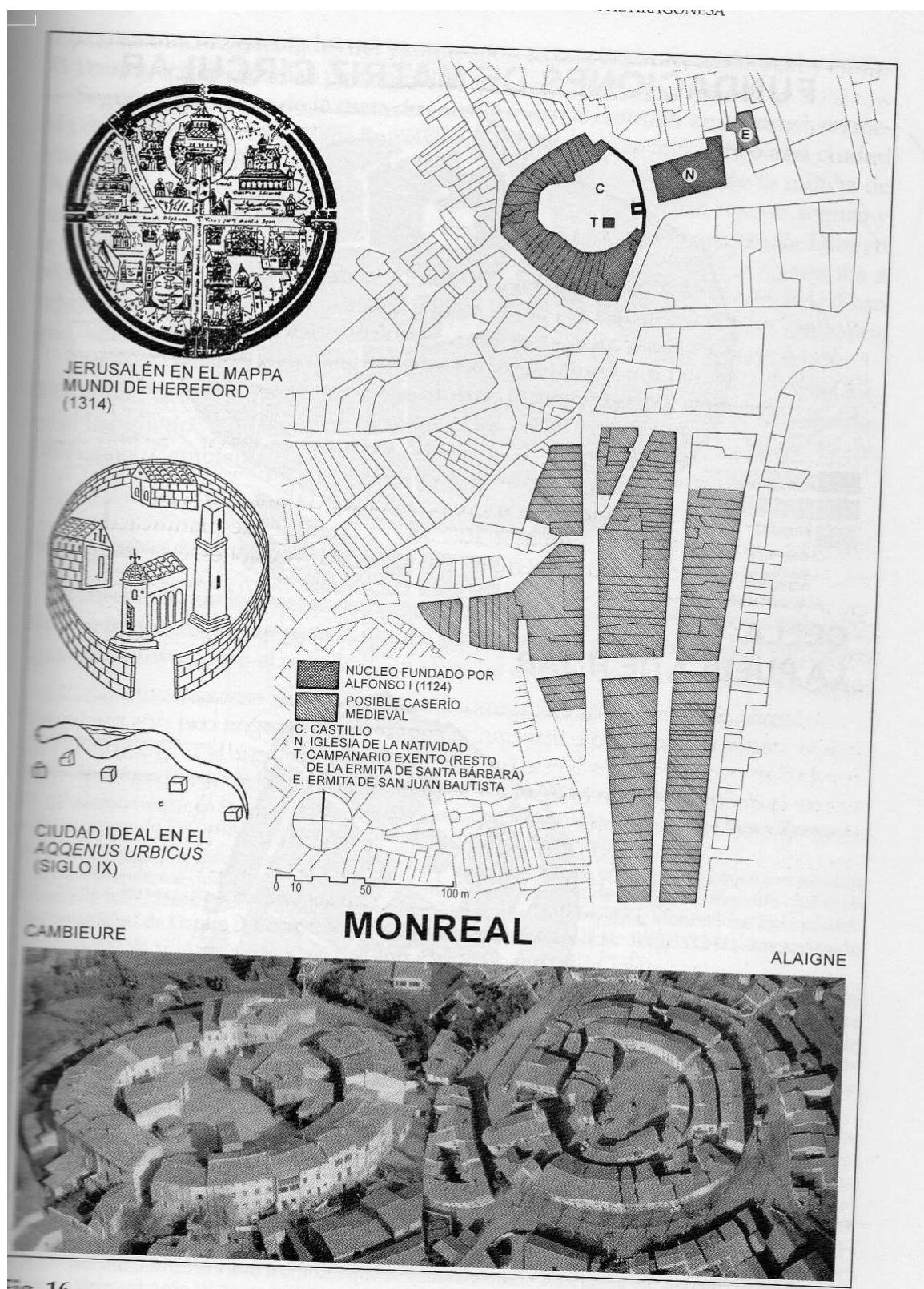
**Fuente:** R. BELTRÁN ABADÍA, "Planeamiento y geometría en la ciudad feudal aragonesa" en *Actas I Jornadas de Arqueología medieval en Aragón...*, p. 223.

## ANEXO 10. Urbanismo de burgos poblados a fuero de Jaca.



**Fuente:** R. BELTRÁN, “Planeamiento y geometría en la ciudad feudal aragonesa” en *Actas I Jornadas de Arqueología medieval en Aragón...*, p. 224.

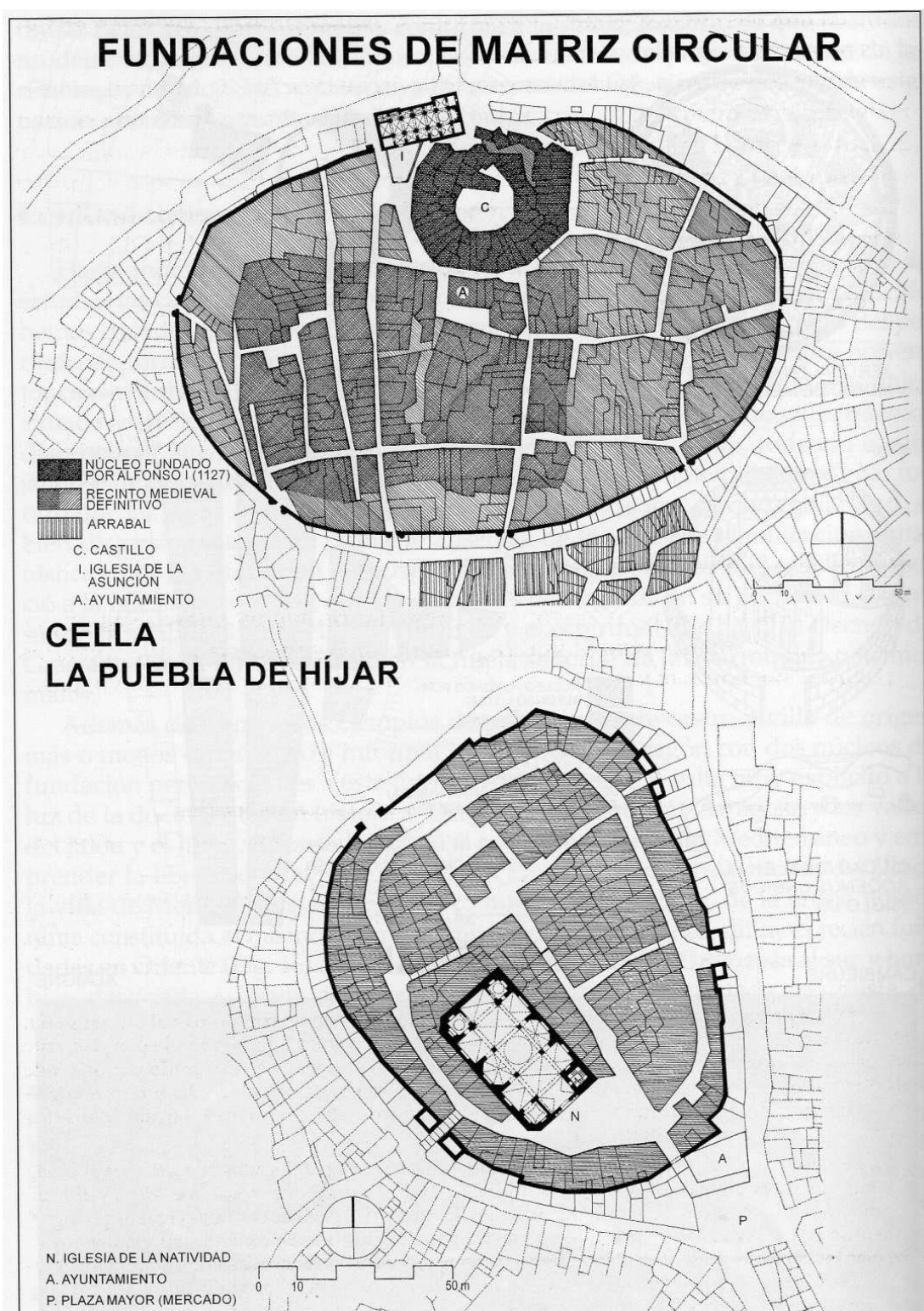
# **ANEXO 11. Tipología de ciudad circular plasmada en el casco urbano de Monreal del Campo.**



**Fuente:** R. BELTRÁN, “Planeamiento y geometría en la ciudad feudal aragonesa” en *Actas I Jornadas de Arqueología medieval en Aragón...*, p. 245.



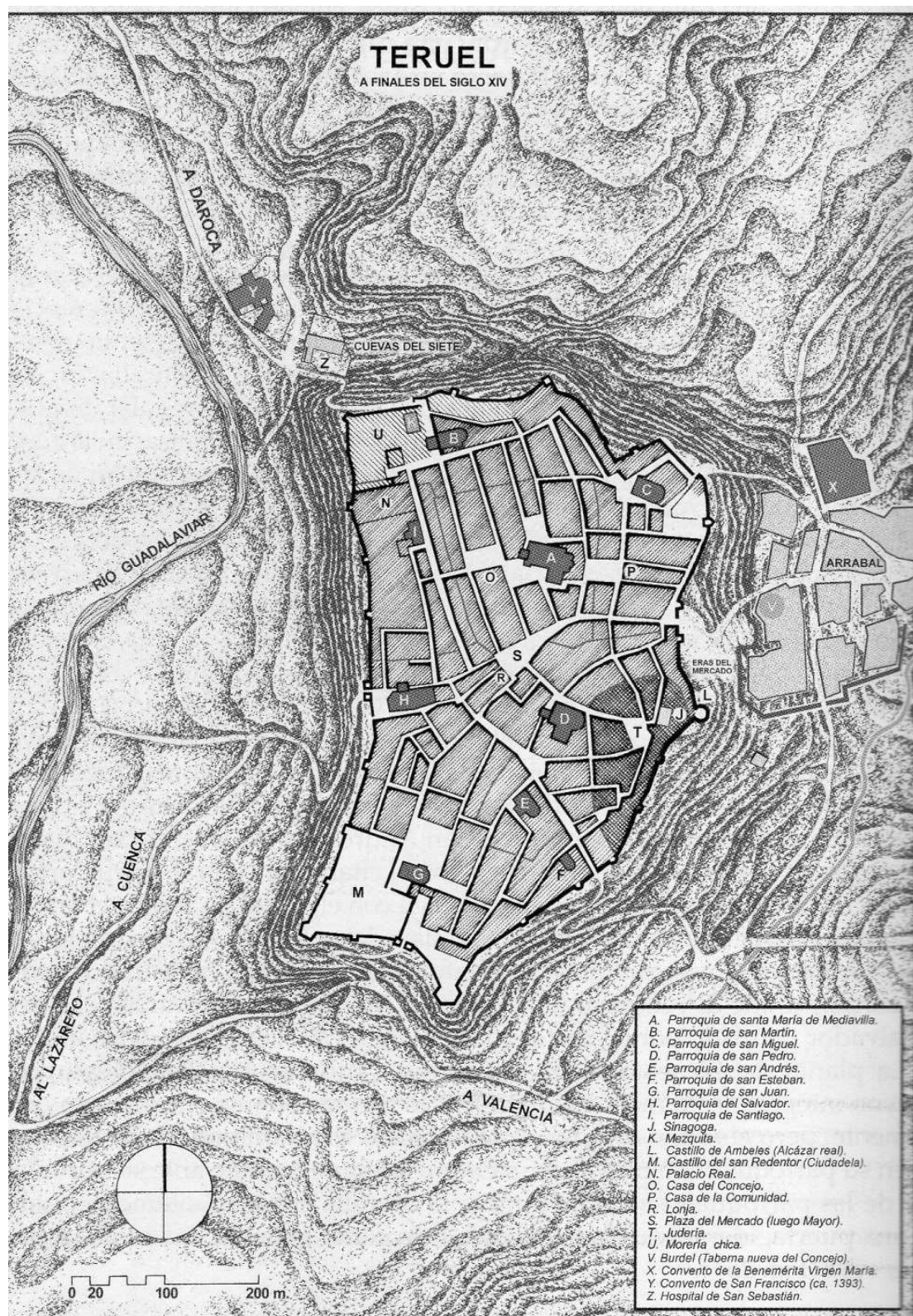
**ANEXO 12. Misma tipología circular plasmada en Cella y la Puebla de Híjar.**



**Fuente:** R. BELTRÁN, "Planeamiento y geometría en la ciudad feudal aragonesa" en *Actas I Jornadas de Arqueología medieval en Aragón...*, p. 246.

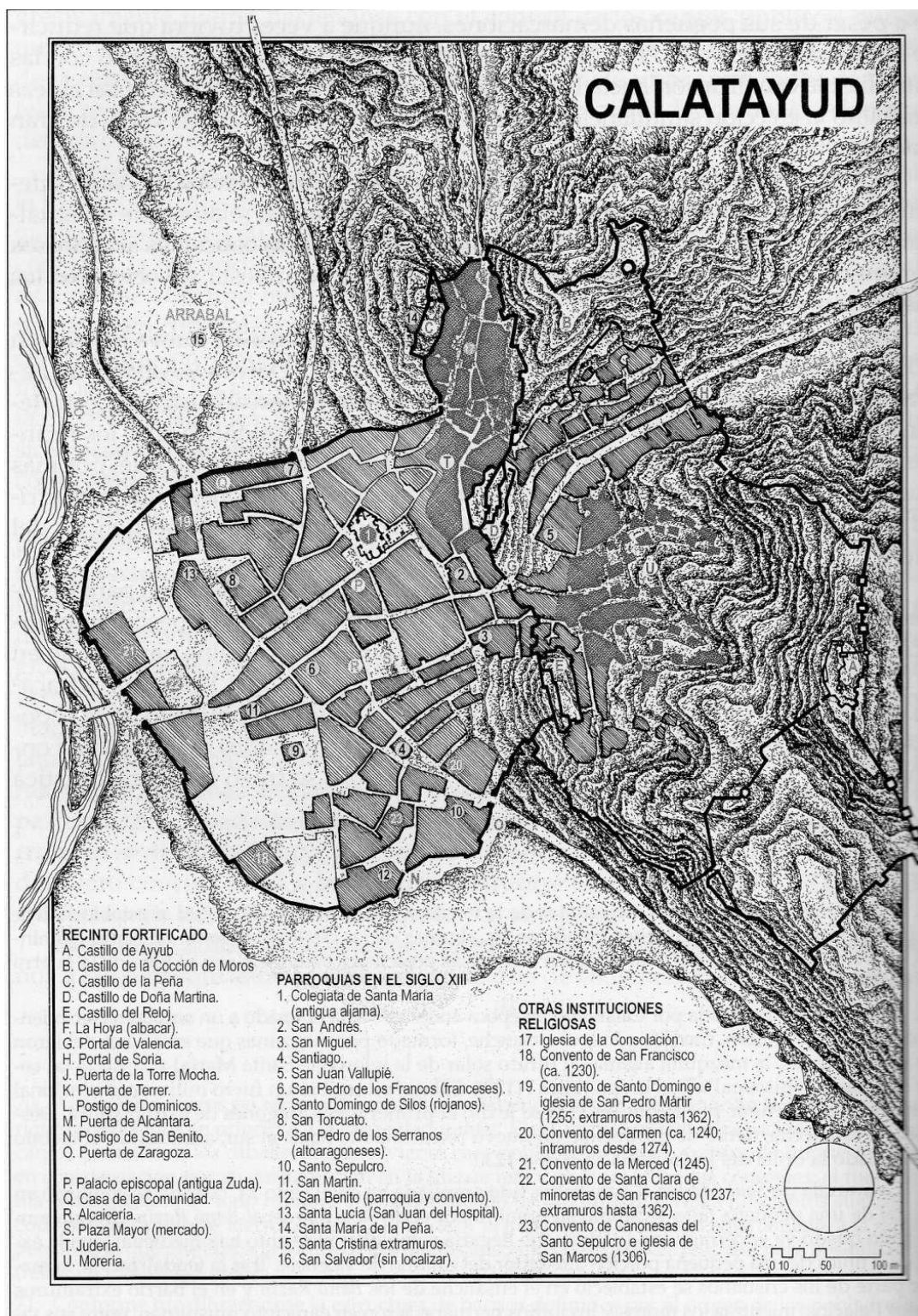


# **ANEXO 13. Plasmación de la organización social del espacio en el urbanismo de la ciudad de Teruel.**



**Fuente:** R. BELTRÁN, “Planeamiento y geometría en la ciudad feudal aragonesa” en *Actas I Jornadas de Arqueología medieval en Aragón...*, p. 262.

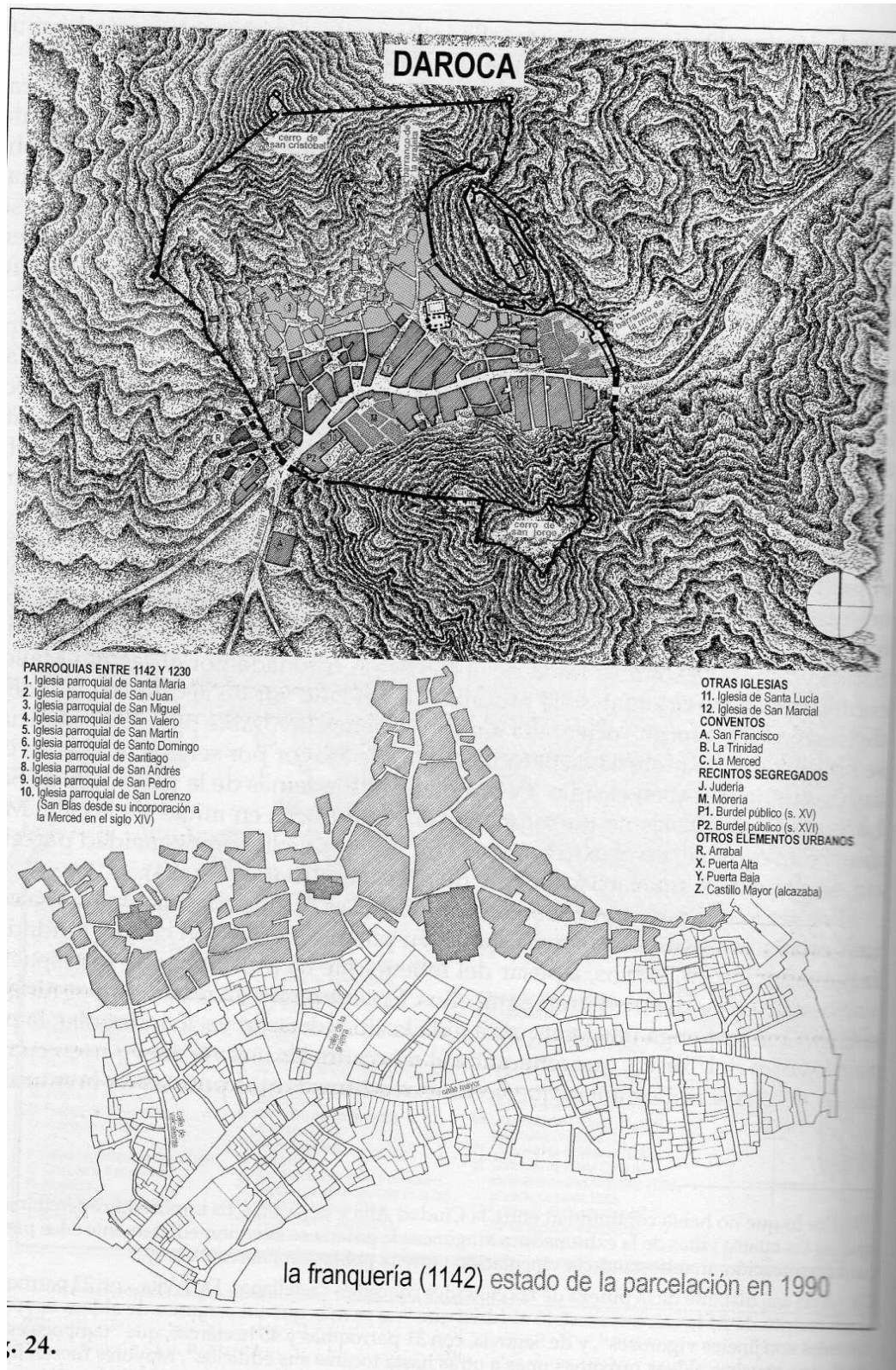
**ANEXO 14. Plasmación de la organización social del espacio en el urbanismo de la ciudad de Calatayud.**



**Fuente:** R. BELTRÁN, “Planeamiento y geometría en la ciudad feudal aragonesa” en *Actas I Jornadas de Arqueología medieval en Aragón...*, p. 258.



**ANEXO 15. Plasmación de la organización social del espacio en el urbanismo de la ciudad de Daroca.**



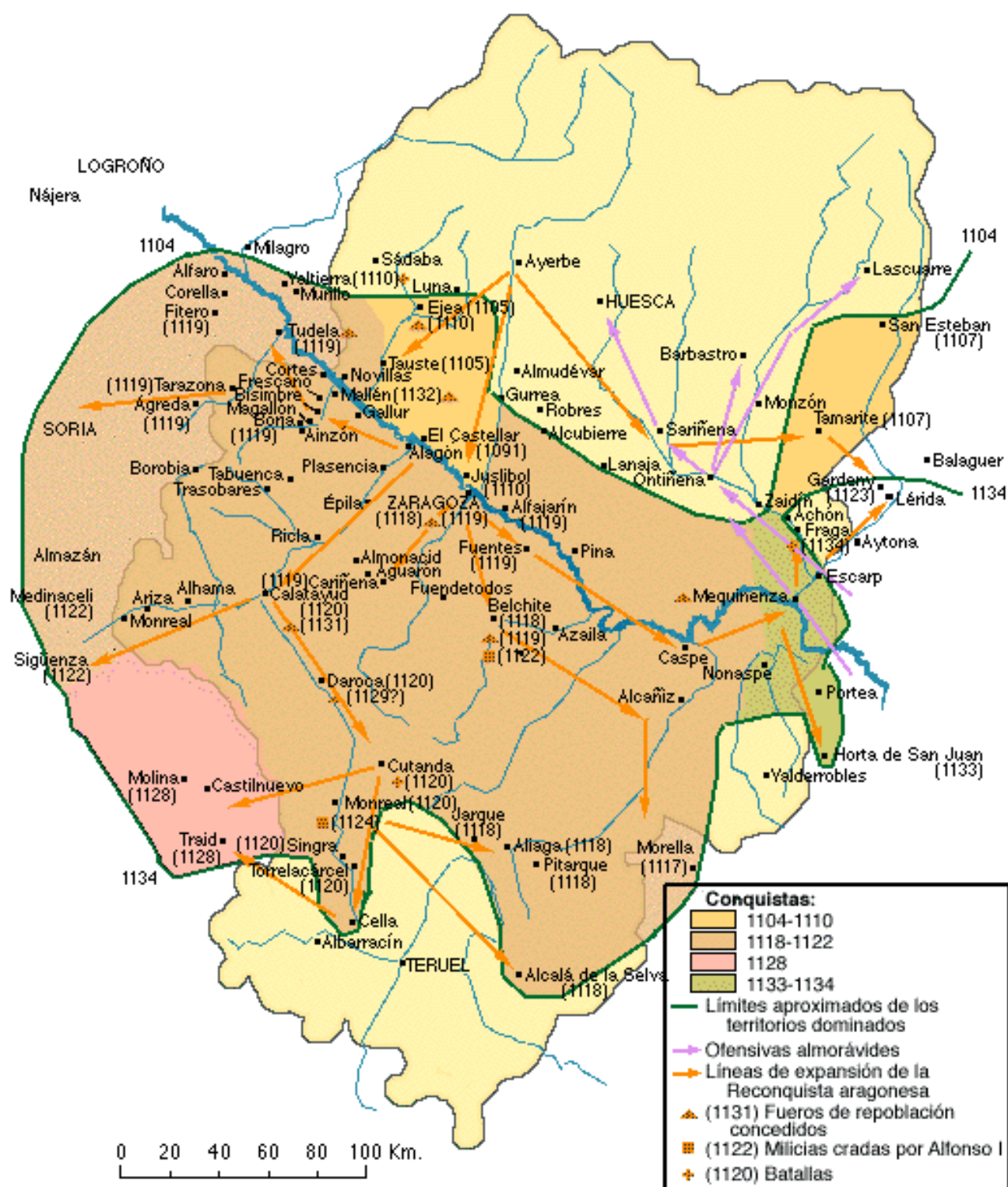
**Fuente:** R. BELTRÁN, "Planeamiento y geometría en la ciudad feudal aragonesa" en *Actas I Jornadas de Arqueología medieval en Aragón...*, p. 260.

**ANEXO 16. Mapa de las honores, tenencias y fortalezas en la segunda mitad del siglo XI.**



**Fuente:** M<sup>a</sup> L. RODRIGO ESTEVAN, *Atlas de Historia de Aragón*, Zaragoza, Institución Fernando el Católico, 1991 [Edición informatizada de 1999: [http://ifc.dpz.es/webs/atlash/Atlas\\_indice.htm](http://ifc.dpz.es/webs/atlash/Atlas_indice.htm)].

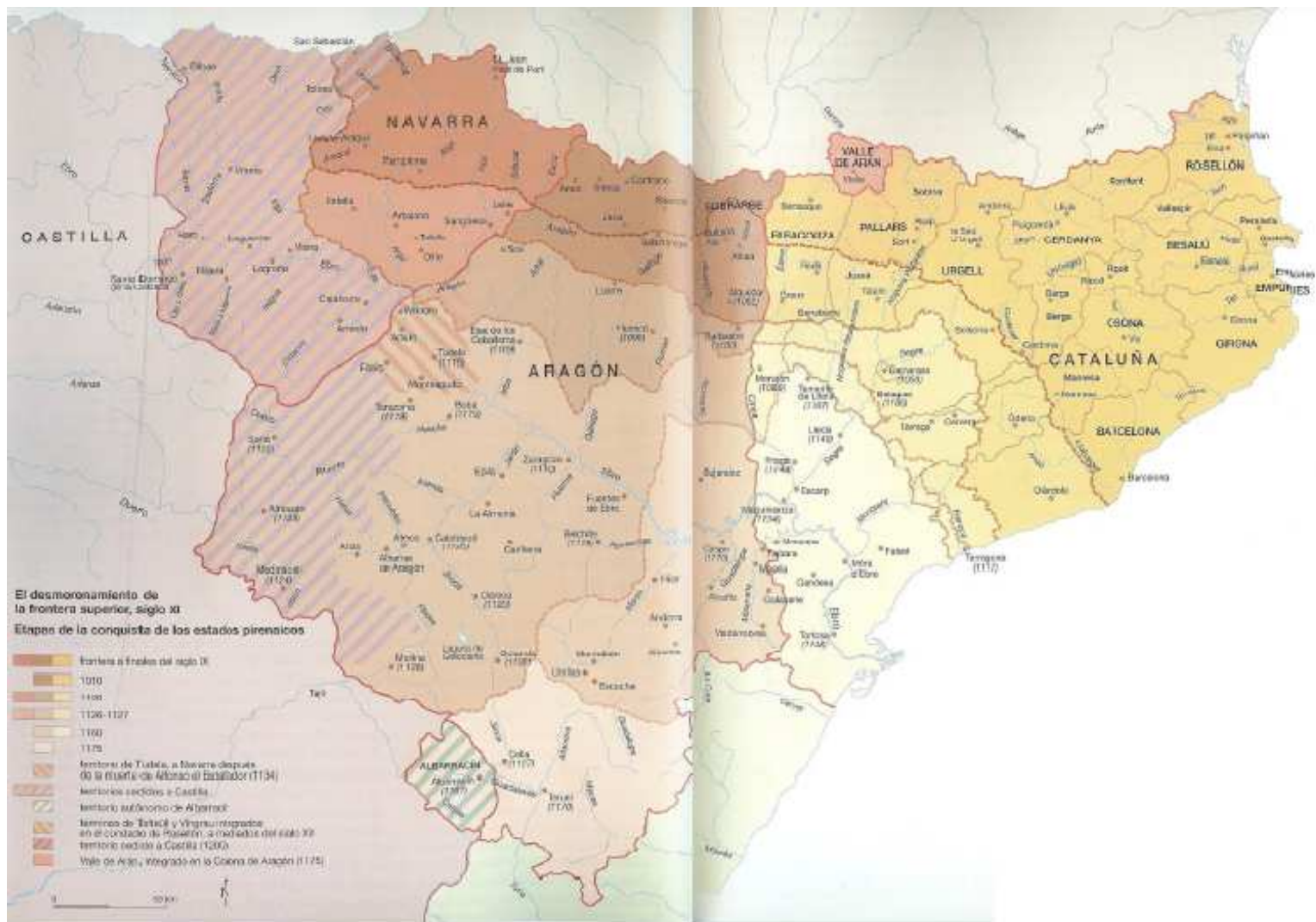
**ANEXO 17. Mapa de la reconquista aragonesa y navarra con Alfonso I el Batallador.**



**Fuente:** M<sup>a</sup> L. RODRIGO ESTEVAN, *Atlas de Historia de Aragón*, Zaragoza, Institución Fernando el Católico, 1991 [Edición electrónica de 1999: [http://ifc.dpz.es/webs/atlash/Atlas\\_indice.htm](http://ifc.dpz.es/webs/atlash/Atlas_indice.htm)].



## ANEXO 18. Mapa de la reconquista aragonesa a finales del siglo XII.



**Fuente:** F. SABATÉ y J. MESTRE CAMPI, *Atlas de la Reconquista: la frontera peninsular entre los siglos VIII y XV*, Barcelona, Península, 1998, pp. 32-33.