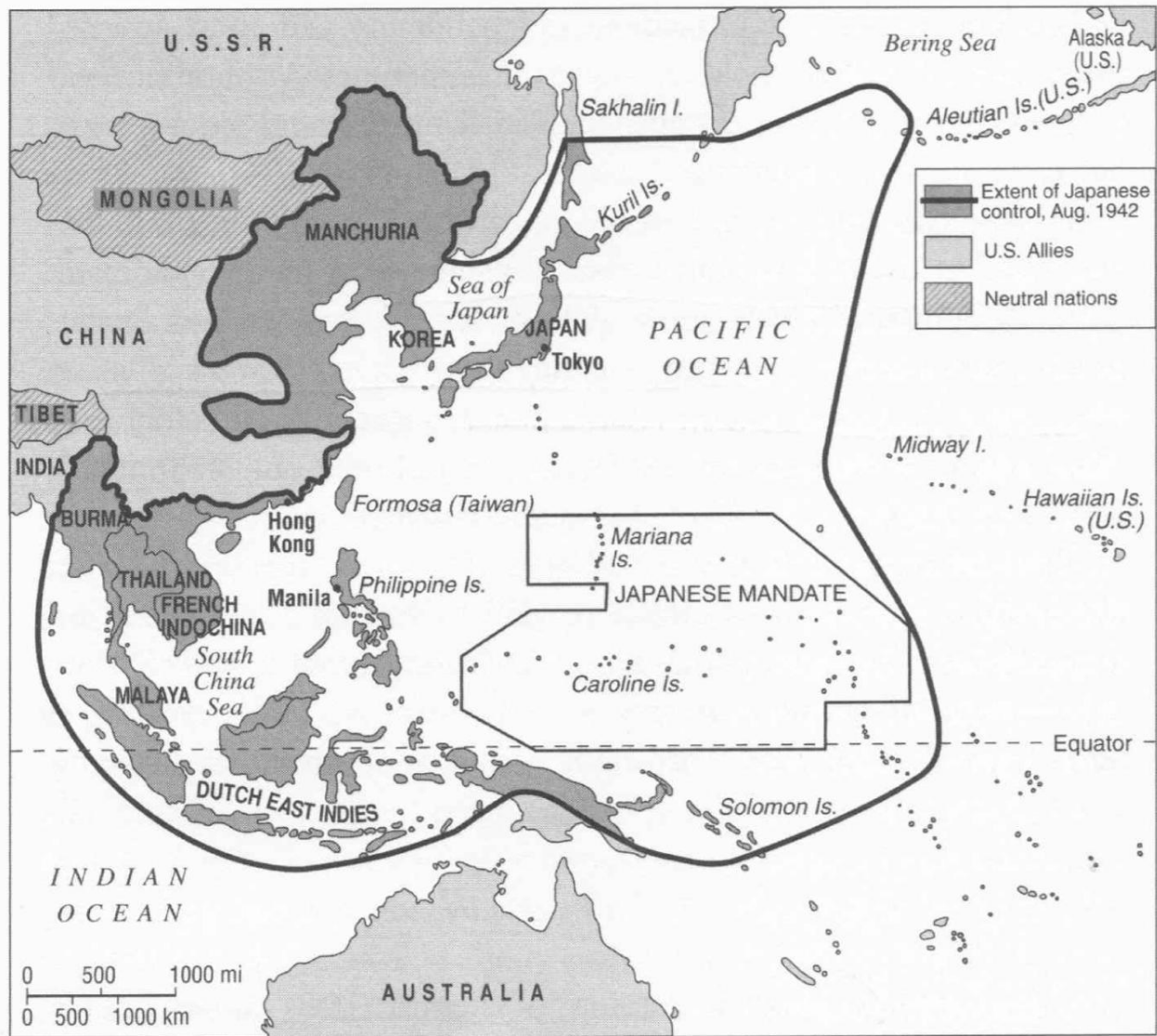
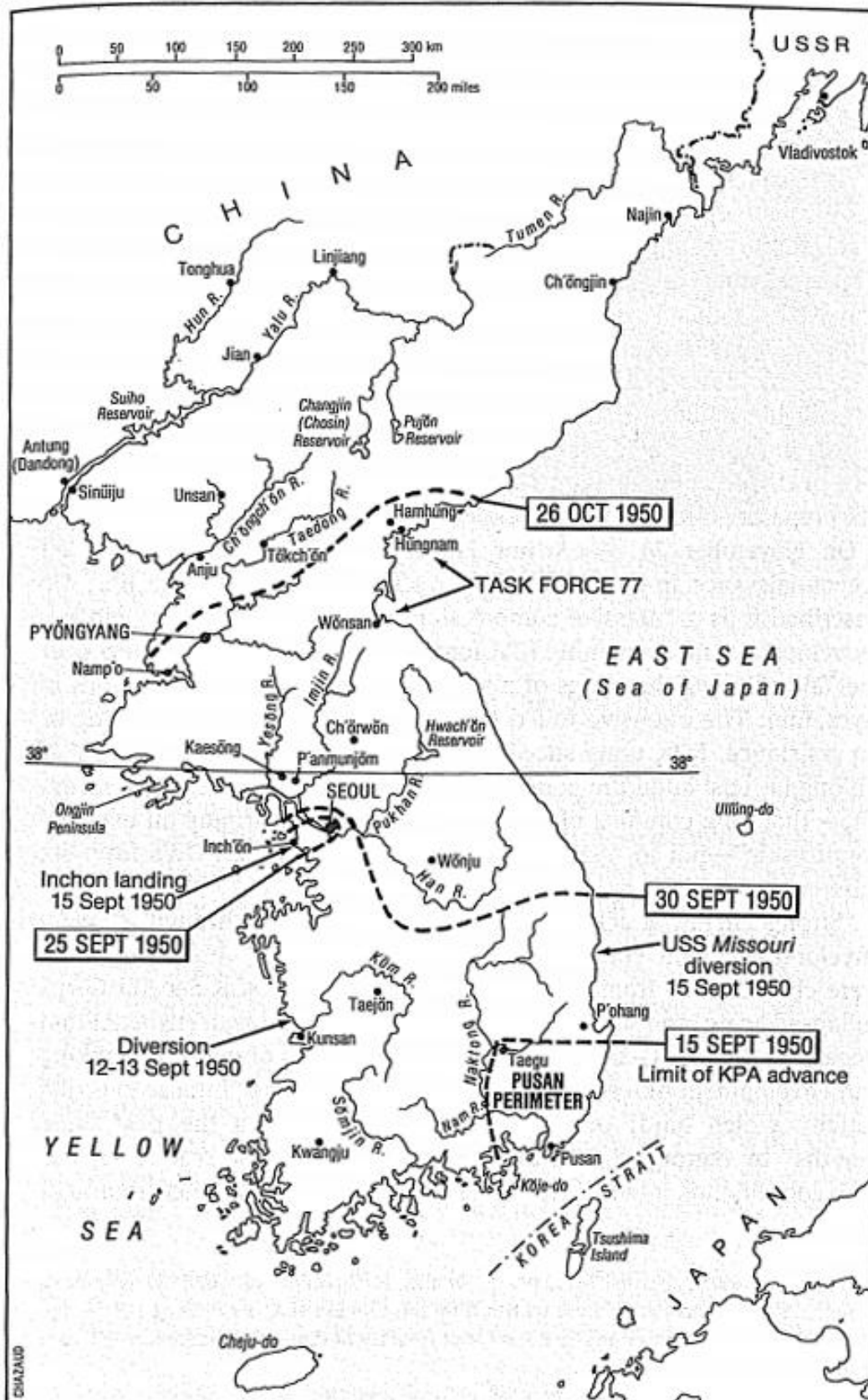


Anexos

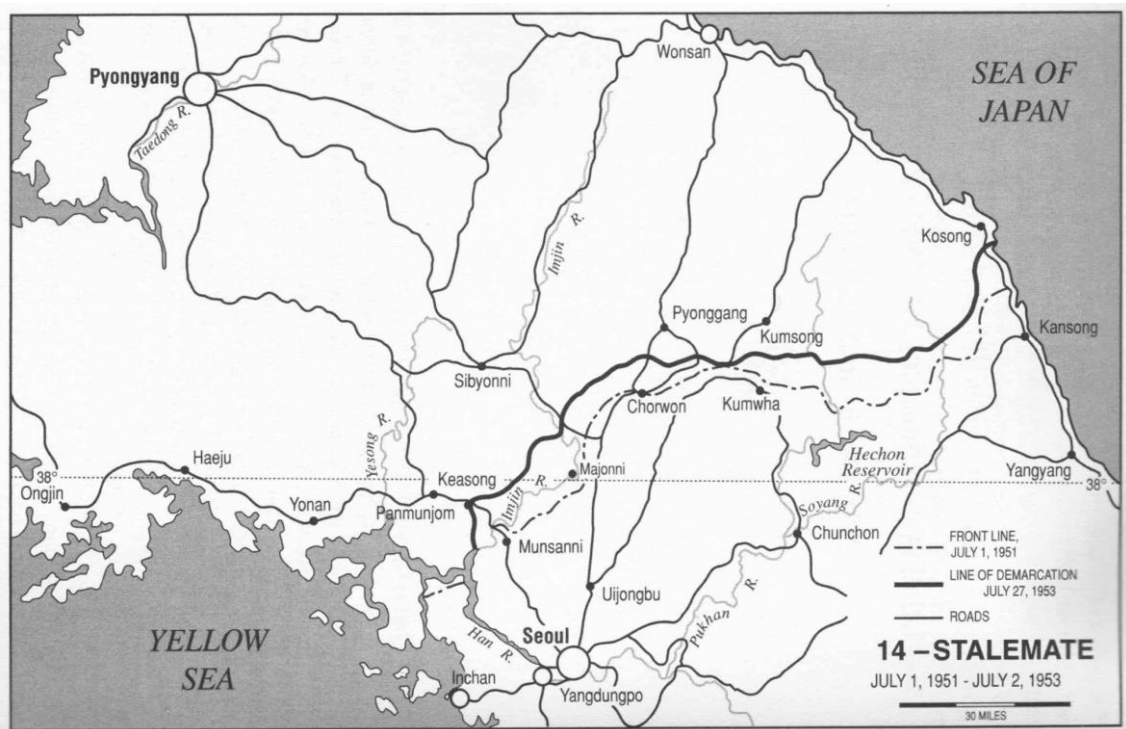
Mapa 1. Imperio colonial japonés en Agosto de 1942. (En William Stueck, *Rethinking the Korean War: New Diplomatic and Strategic History*. Nueva Jersey: Princeton University Press, 2002, p. 16)



Mapa 2. Situación militar en el primer año de guerra. (En Bruce Cummings, "Collision, 1948-1953." cap. 5 en *Korea's Place In The Sun: A Modern History*. Nueva York: W. W. Norton & Company, 2005, p. 285)



Mapa 3. Frente estancado entre julio de 1951 y julio de 1953. (En William Stueck, *Rethinking the Korean War: New Diplomatic and Strategic History*. Nueva Jersey: Princeton University Press, 2002, p. 144)



Mapa 4. Zona neutral desde el 25 de octubre de 1951. (En William Stueck, *Rethinking the Korean War: New Diplomatic and Strategic History*. Nueva Jersey: Princeton University Press, 2002, p. 154)

